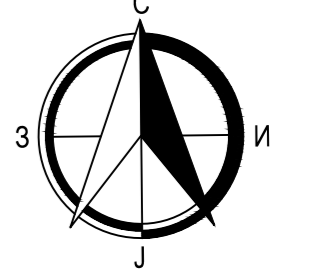
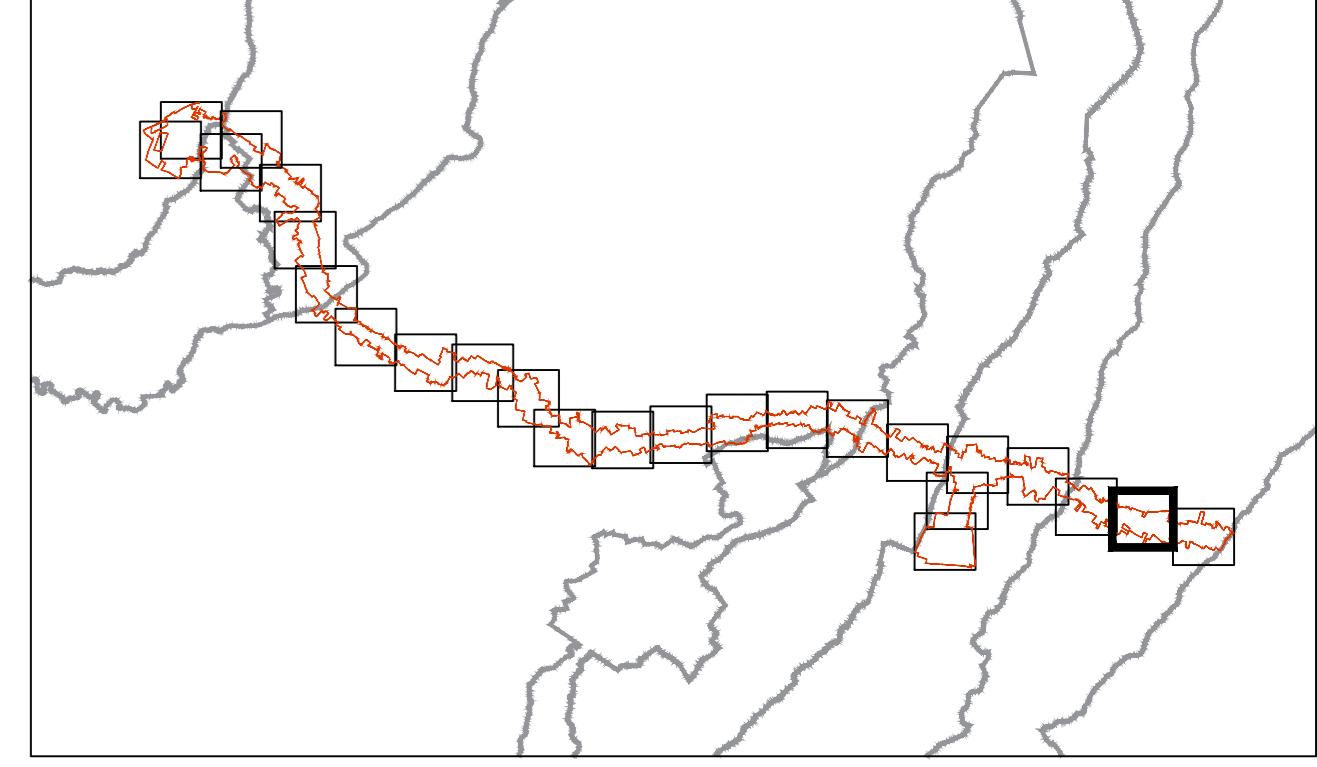
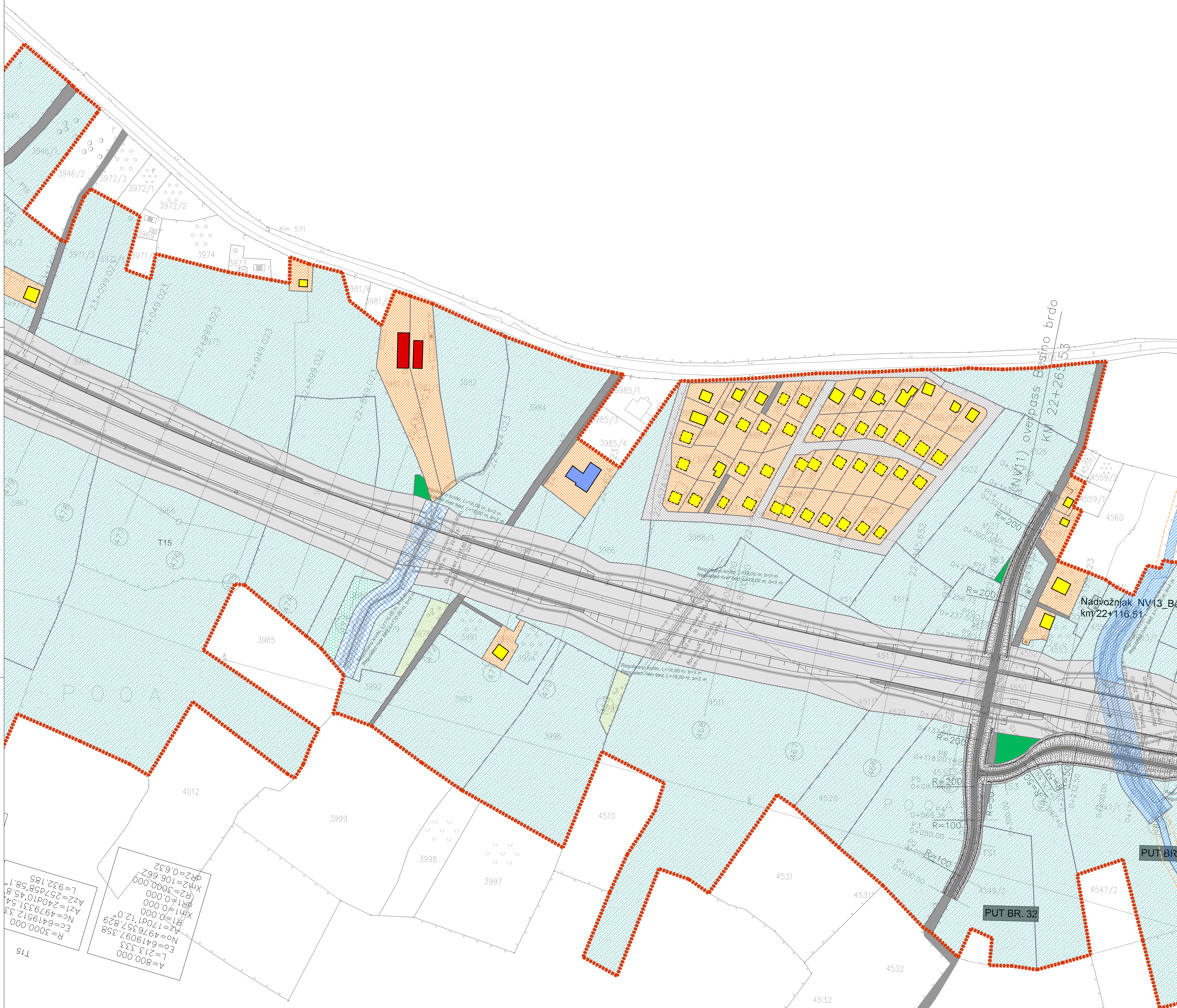


**ПЛАН ПАРЦЕЛАЦИЈЕ ЗА АУТО-ПУТ ДИОНИЦЕ БАЊА ЛУКА - ПРИЈЕДОР
НА ТЕРИТОРИЈИ ГРАДА ПРИЈЕДОР / LAND SUBDIVISION PLAN FOR THE
BANJA LUKA - PRIJEDOR MOTORWAY PROJECT ON THE TERRITORY OF
CITY OF PRIJEDOR**

**ПЛАН ПРОСТОРНЕ ОРГАНИЗАЦИЈЕ / SPATIAL ORGANISATION
LAYOUT**

- ЛЕГЕНДА / LEGEND:**
- GRANICA OBUHVATA PLANA / ALIGNMENT OF COVERAGE LAYOUT BORDERS
 - КОРИШЋЕНЕ ЗЕМЉИШТА / LAND USE**
 - ПЛАНИРАНИ АУТО-ПУТ / PLANNED MOTORWAY
 - РЕЗЕРВИСАНЕ ПОВРШИНЕ / RESERVED AREAS
 - ГРАЂЕВИНСКО ЗЕМЉИШТЕ / BUILDING LAND
 - ШУМЕ И ШУМСКО ЗЕМЉИШТЕ / FORESTS AND FOREST LAND
 - ПОЉОПРИВРЕДНО ЗЕМЉИШТЕ / AGRICULTURAL LAND
 - ВОДЕ И ВОДНО ЗЕМЉИШТЕ / WATER AND AQUATIC LAND
 - ВОДЕ И ВОДНО ЗЕМЉИШТЕ-РЕГУЛАЦИЈА ПОВРЕМЕНИХ ВОДОТОКА / WATER AND AQUATIC LAND REGULATION OF INTERMEDIATE WATERWAYS
 - САОБРАЋАЈНЕ ПОВРШИНЕ / TRAFFIC AREAS
 - ЗЕЛЕНЕ ПОВРШИНЕ / GREEN AREAS
 - ЗЕЛЕНЕ ПОВРШИНЕ СПЕЦИЈАЛНЕ НАМЕНЕ / GREEN AREAS OF SPECIAL PURPOSES
 - ГРАЂЕВИНСКИ ФОНД / BUILDING TYPES**
 - ПОСТОЈЕЋИ СТАМБЕНИ ОБЈЕКТИ / EXISTING RESIDENTIAL BUILDINGS
 - ПОСТОЈЕЋИ ПОСЛОВНИ ОБЈЕКТИ / EXISTING COMMERCIAL BUILDINGS
 - ПОСТОЈЕЋИ ВЈЕРСКИ ОБЈЕКТИ / EXISTING RELIGIOUS BUILDINGS
 - ПОСТОЈЕЋИ ОБРАЗОВНИ ОБЈЕКТИ / EXISTING EDUCATIONAL BUILDINGS
 - ПЛАНИРАНИ СТАМБЕНИ ОБЈЕКТИ / PLANNED RESIDENTIAL BUILDINGS
 - ЗАШТИТНИ ПОЈАСЕВИ / PROTECTIVE ZONE**
 - ЗАШТИТНИ ПОЈАС ВОДОТОКА / WATERCOURSE PROTECTIVE ZONE
 - ЗАШТИТНИ ПОЈАС ДАЛЕКОВОДА / POWER LINE PROTECTIVE ZONE



ПЛАН ПАРЦЕЛАЦИЈЕ ЗА АУТО-ПУТ ДИОНИЦЕ БАЊА ЛУКА - ПРИЈЕДОР
 НА ТЕРИТОРИЈИ ГРАДА ПРИЈЕДОР / LAND SUBDIVISION PLAN FOR THE
 BANJA LUKA - PRIJEDOR MOTORWAY PROJECT ON THE TERRITORY OF
 CITY OF PRIJEDOR

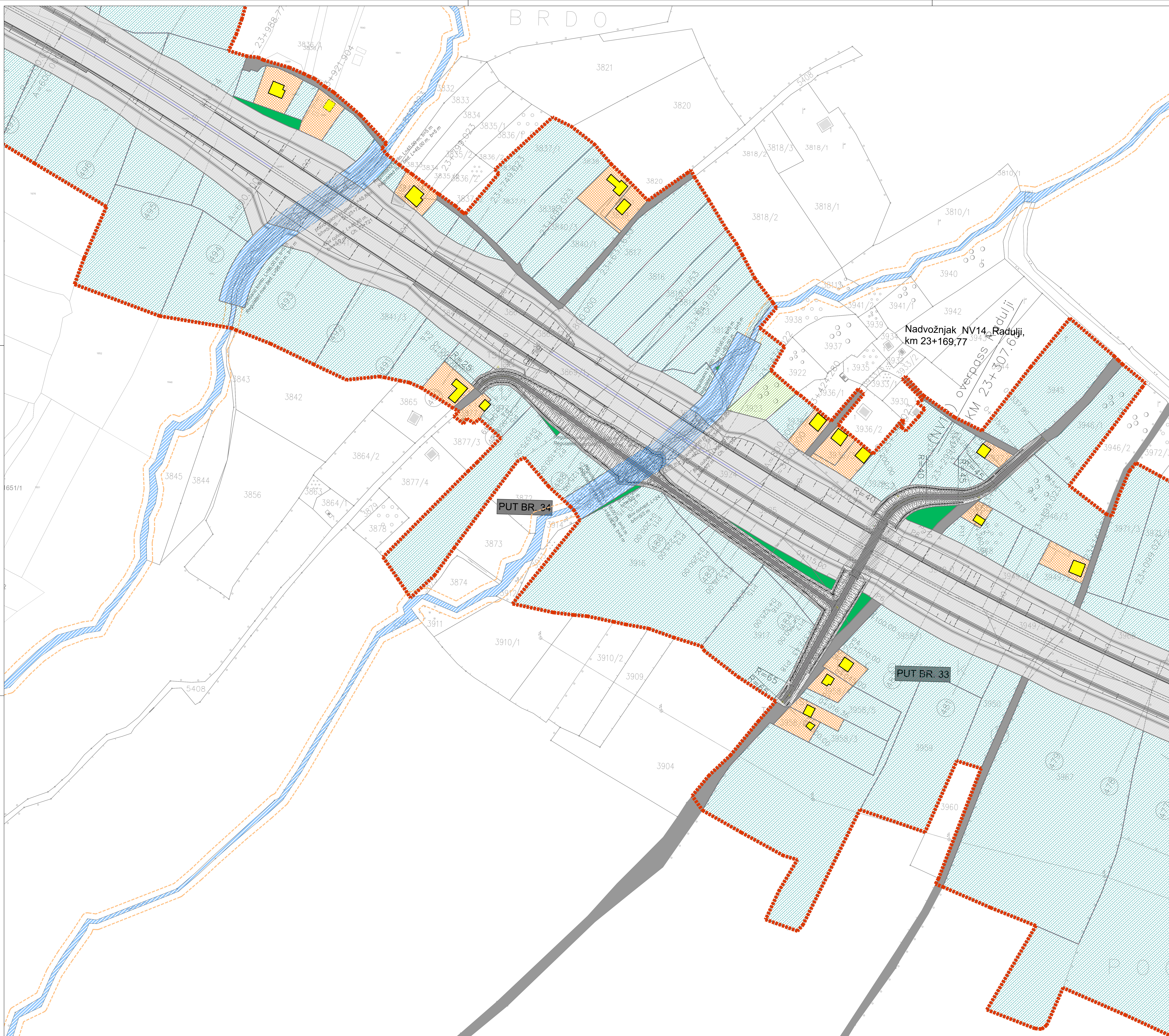
ПЛАН ПРОСТОРНЕ ОРГАНИЗАЦИЈЕ / SPATIAL ORGANISATION
 LAYOUT

- ЛЕГЕНДА/LEGEND:**
- ГРАНИЦА ОБУХВАТА ПЛАНА / ALIGNMENT OF COVERAGE LAYOUT BORDERS
 - КОРИШЋЕНЕ ЗЕМЉИШТА / LAND USE
 - ПЛАНИРАНИ АУТО-ПУТ / PLANNED MOTORWAY
 - РЕЗЕРВИСАНЕ ПОВРШИНЕ / RESERVED AREAS
 - ГРАЂЕВИНСКО ЗЕМЉИШТЕ / BUILDING LAND
 - ШУМЕ И ШИМСКО ЗЕМЉИШТЕ / FORESTS AND FOREST LAND
 - ПОЉОПРИВРЕДНО ЗЕМЉИШТЕ / AGRICULTURAL LAND
 - ВОДЕ И ВОДНО ЗЕМЉИШТЕ / WATER AND AQUATIC LAND
 - ВОДЕ И ВОДНО ЗЕМЉИШТЕ-РЕГУЛАЦИЈА ПОТВРЕНИХ ВОДОТОКА / WATER AND AQUATIC LAND REGULATION OF INTERMEDIATE WATERWAYS
 - САОБРАЋАЈНЕ ПОВРШИНЕ / TRAFFIC AREAS
 - ЗЕЛЕНЕ ПОВРШИНЕ / GREEN AREAS
 - ЗЕЛЕНЕ ПОВРШИНЕ СПЕЦИЈАЛНЕ НАМЕНЕ / GREEN AREAS OF SPECIAL PURPOSES
 - ГРАЂЕВИНСКИ ФОНД / BUILDING TYPES
 - ПОСТОЈЕЋИ СТАМБЕНИ ОБЈЕКТИ / EXISTING RESIDENTIAL BUILDINGS
 - ПОСТОЈЕЋИ ПОСЛОВНИ ОБЈЕКТИ / EXISTING COMMERCIAL BUILDINGS
 - ПОСТОЈЕЋИ ВЈЕРСКИ ОБЈЕКТИ / EXISTING RELIGIOUS BUILDINGS
 - ПОСТОЈЕЋИ ОБРАЗОВНИ ОБЈЕКТИ / EXISTING EDUCATIONAL BUILDINGS
 - ПЛАНИРАНИ СТАМБЕНИ ОБЈЕКТИ / PLANNED RESIDENTIAL BUILDINGS
 - ЗАШТИТНИ ПОЈАСЕВИ / PROTECTIVE ZONE
 - ЗАШТИТНИ ПОЈАС ВОДОТОКА / WATERCOURSE PROTECTIVE ZONE
 - ЗАШТИТНИ ПОЈАС ДАЛЕКОВОДА / POWER LINE PROTECTIVE ZONE

$A=3000,000$
 $R=3000,000$
 $Eg=6419512,33$
 $Nc=4979331,54$
 $Az1=240010,45,8$
 $Az2=257058,58,17$
 $L=932,185$

$A=800,000$
 $L=213,333$
 $Eo=6419097,358$
 $No=4976357,829$
 $Az=17001,12,07$
 $R1=1700,000$
 $R2=1976357,358$
 $Xm1=0,000$
 $Xm2=0,000$
 $R1=0,000$
 $R2=0,000$
 $Eg=6419512,33$
 $Nc=4979331,54$
 $Az1=240010,45,8$
 $Az2=257058,58,17$
 $L=932,185$

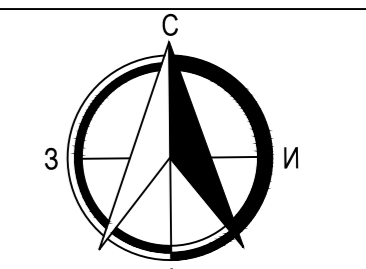
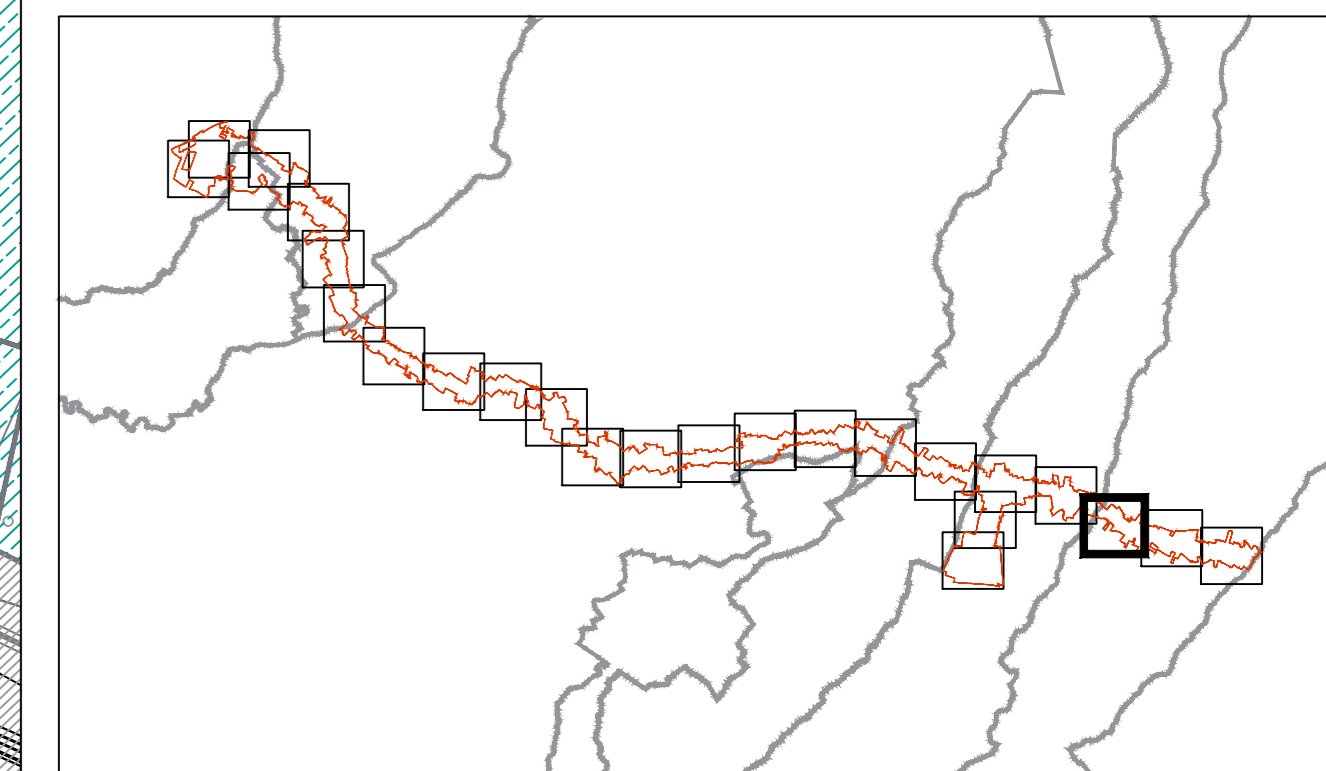




Nadvožnjak NV14, Radulji,
km 23+169,77

PUT BR. 34


PUT BR. 33

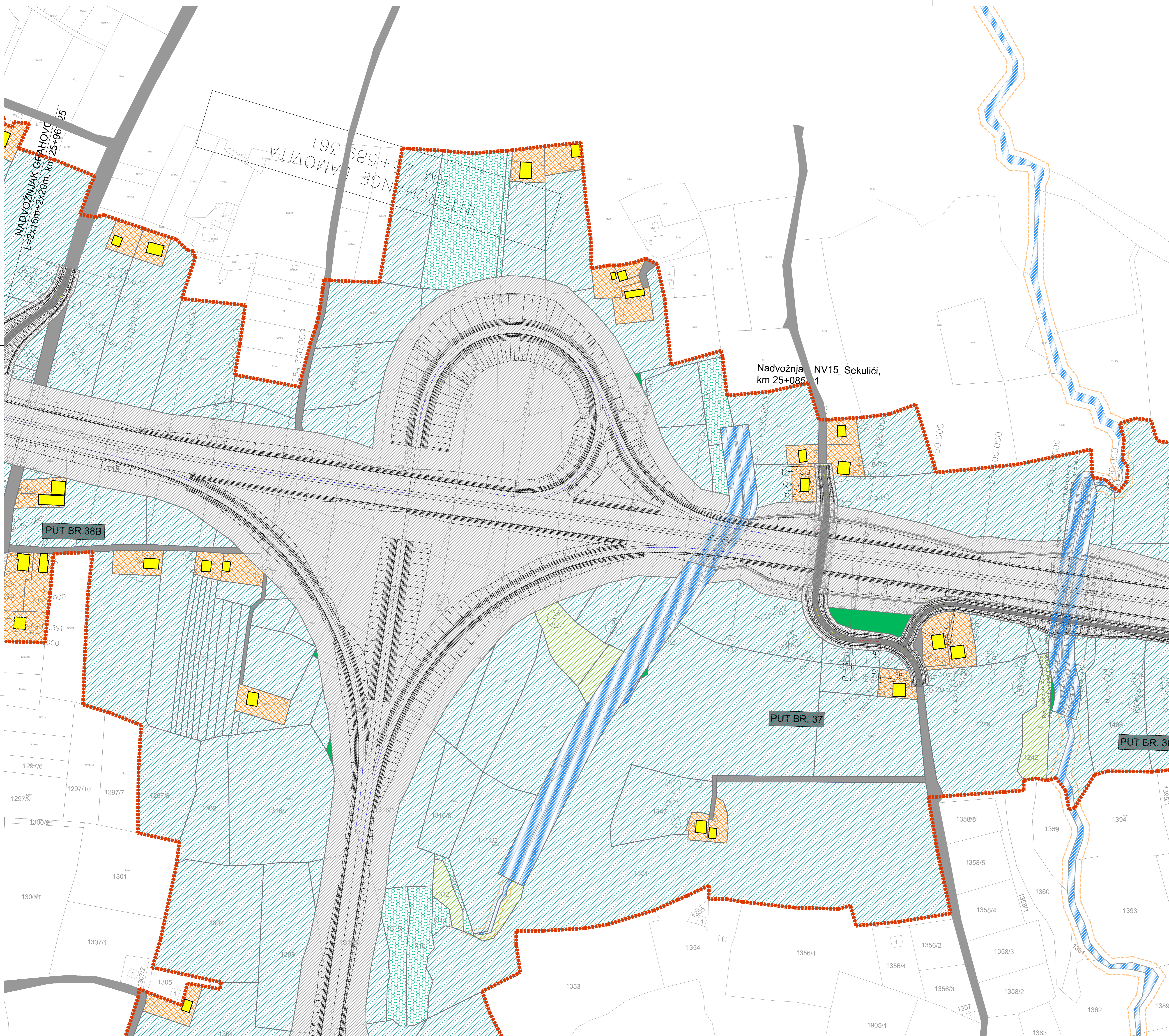


ПЛАН ПАРЦЕЛАЦИЈЕ ЗА АУТО-ПУТ ДИОНИЦЕ БАЊА ЛУКА - ПРИЈЕДОР
НА ТЕРИТОРИЈИ ГРАДА ПРИЈЕДОР / LAND SUBDIVISION PLAN FOR THE
BANJA LUKA - PRIJEDOR MOTORWAY PROJECT ON THE TERRITORY OF
CITY OF PRIJEDOR

ПЛАН ПРОСТОРНЕ ОРГАНИЗАЦИЈЕ / SPATIAL ORGANISATION
LAYOUT

- ЛЕГЕНДА/LEGEND:**
- ГРАНИЦА ОБУХВАТА ПЛАНА / ALIGNMENT OF COVERAGE LAYOUT BORDERS
 - КОРИШЋЕЊЕ ЗЕМЉИШТА / LAND USE
 - ПЛАНИРАНИ АУТО-ПУТ / PLANNED MOTORWAY
 - РЕЗЕРВИСАНЕ ПОВРШИНЕ / RESERVED AREAS
 - ГРАЂЕВИНСКО ЗЕМЉИШТЕ / BUILDING LAND
 - ШУМЕ И ШУМСКО ЗЕМЉИШТЕ / FORESTS AND FOREST LAND
 - ПОЉОПРИВРЕДНО ЗЕМЉИШТЕ / AGRICULTURAL LAND
 - ВОДЕ И ВОДНО ЗЕМЉИШТЕ / WATER AND AQUATIC LAND
 - ВОДЕ И ВОДНО ЗЕМЉИШТЕ-РЕГУЛАЦИЈА ПОВРЕМЕНИХ ВОДОТОКА / WATER AND AQUATIC LAND REGULATION OF INTERMEDIATE WATERWAYS
 - САОБРАЋАЈНЕ ПОВРШИНЕ / TRAFFIC AREAS
 - ЗЕЛЕНЕ ПОВРШИНЕ / GREEN AREAS
 - ЗЕЛЕНЕ ПОВРШИНЕ СПЕЦИЈАЛНЕ НАМЕНЕ / GREEN AREAS OF SPECIAL PURPOSES
 - ГРАЂЕВИНСКИ ФОНД / BUILDING TYPES
 - ПОСТОЈЕЋИ СТАМБЕНИ ОБЈЕКТИ / EXISTING RESIDENTIAL BUILDINGS
 - ПОСТОЈЕЋИ ПОСЛОВНИ ОБЈЕКТИ / EXISTING COMMERCIAL BUILDINGS
 - ПОСТОЈЕЋИ ВЈЕРСКИ ОБЈЕКТИ / EXISTING RELIGIOUS BUILDINGS
 - ПОСТОЈЕЋИ ОБРАЗОВНИ ОБЈЕКТИ / EXISTING EDUCATIONAL BUILDINGS
 - ПЛАНИРАНИ СТАМБЕНИ ОБЈЕКТИ / PLANNED RESIDENTIAL BUILDINGS
 - ЗАШТИТНИ ПОЈАСЕВИ / PROTECTIVE ZONE
 - ЗАШТИТНИ ПОЈАС ВОДОТОКА / WATERCOURSE PROTECTIVE ZONE
 - ЗАШТИТНИ ПОЈАС ДАЛЕКОВОДА / POWER LINE PROTECTIVE ZONE





NADVOŽNJAK GRAHOVC
L=2x16m+2x20m, km 25+96-25

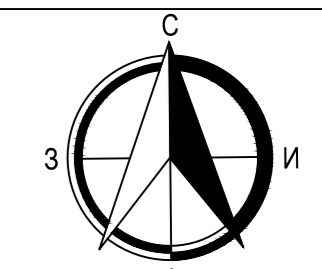
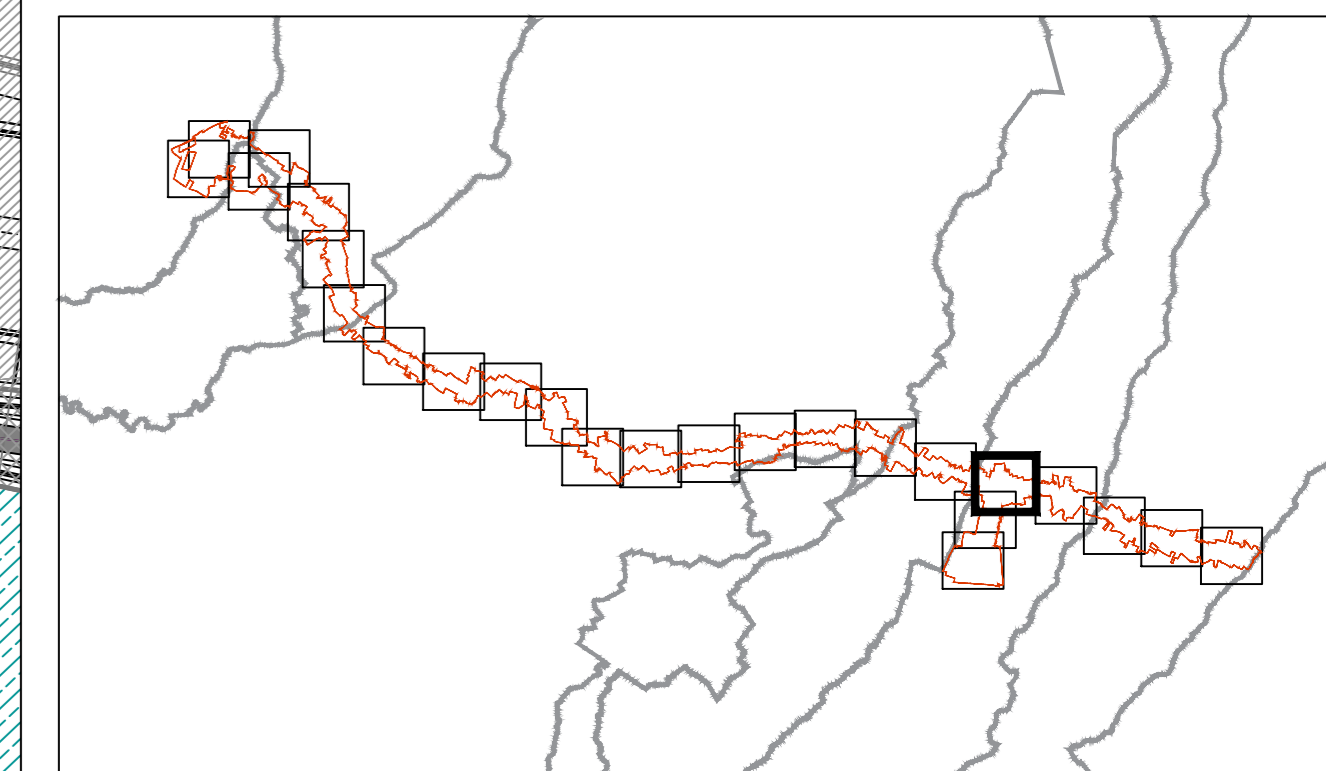
INTERCHANGE
AMOVITA
KM 25+585-361

Nadvožnja NV15_Sekulići,
km 25+085-1

PUT BR.38B

PUT BR. 37

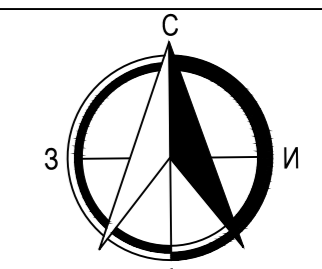
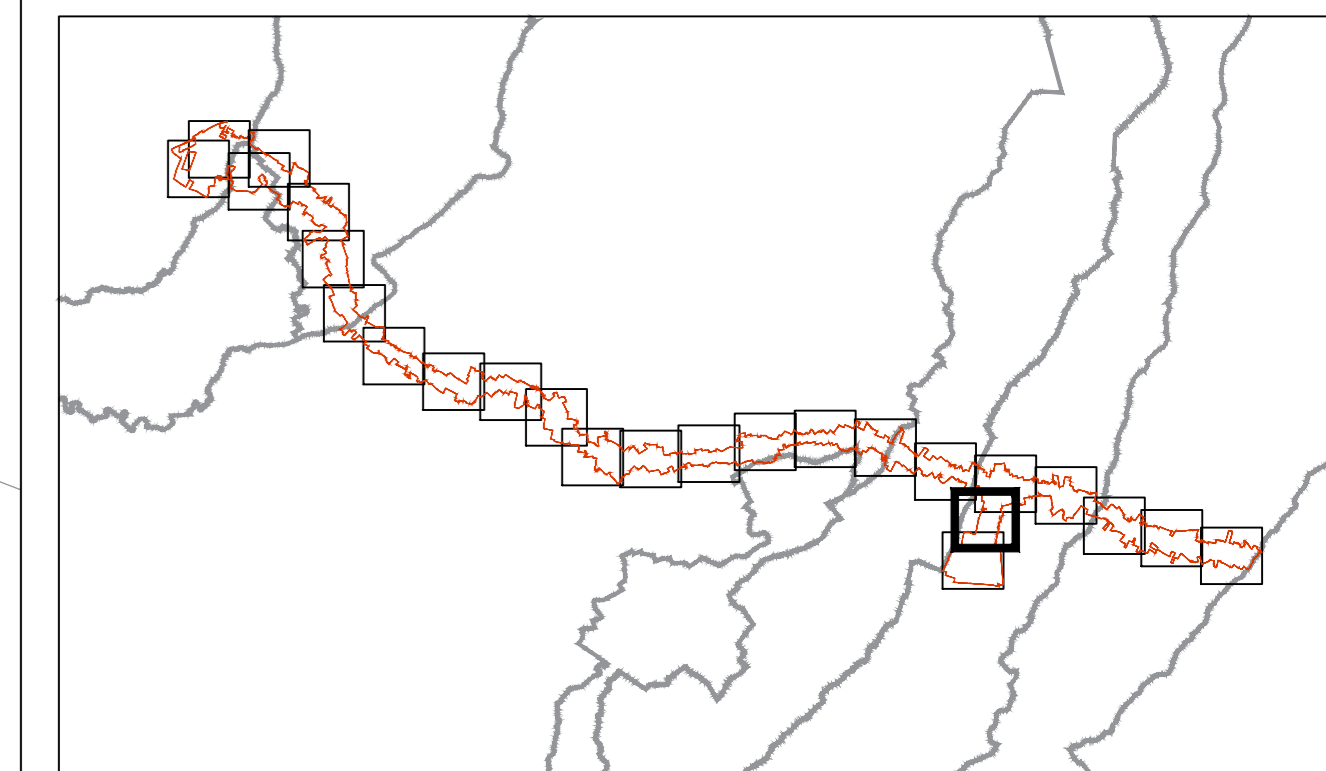
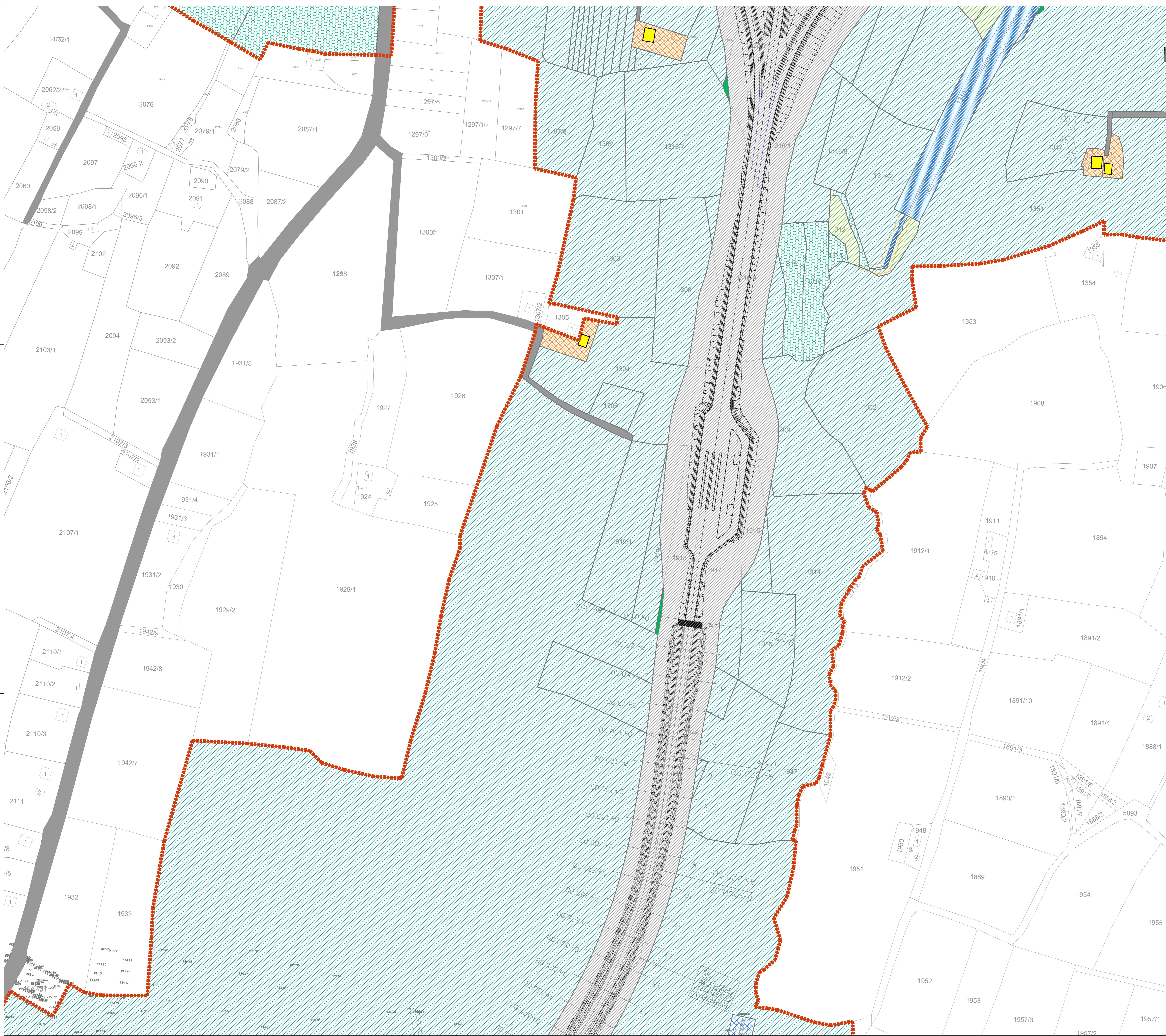
PUT ER. 36



ПЛАН ПАРЦЕЛАЦИЈЕ ЗА АУТО-ПУТ ДИОНИЦЕ БАЊА ЛУКА - ПРИЈЕДОР
НА ТЕРИТОРИЈИ ГРАДА ПРИЈЕДОР / LAND SUBDIVISION PLAN FOR THE
BANJA LUKA - PRIJEDOR MOTORWAY PROJECT ON THE TERRITORY OF
CITY OF PRIJEDOR

ПЛАН ПРОСТОРНЕ ОРГАНИЗАЦИЈЕ / SPATIAL ORGANISATION
LAYOUT

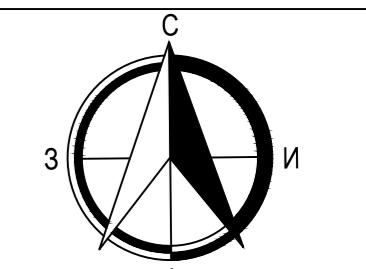
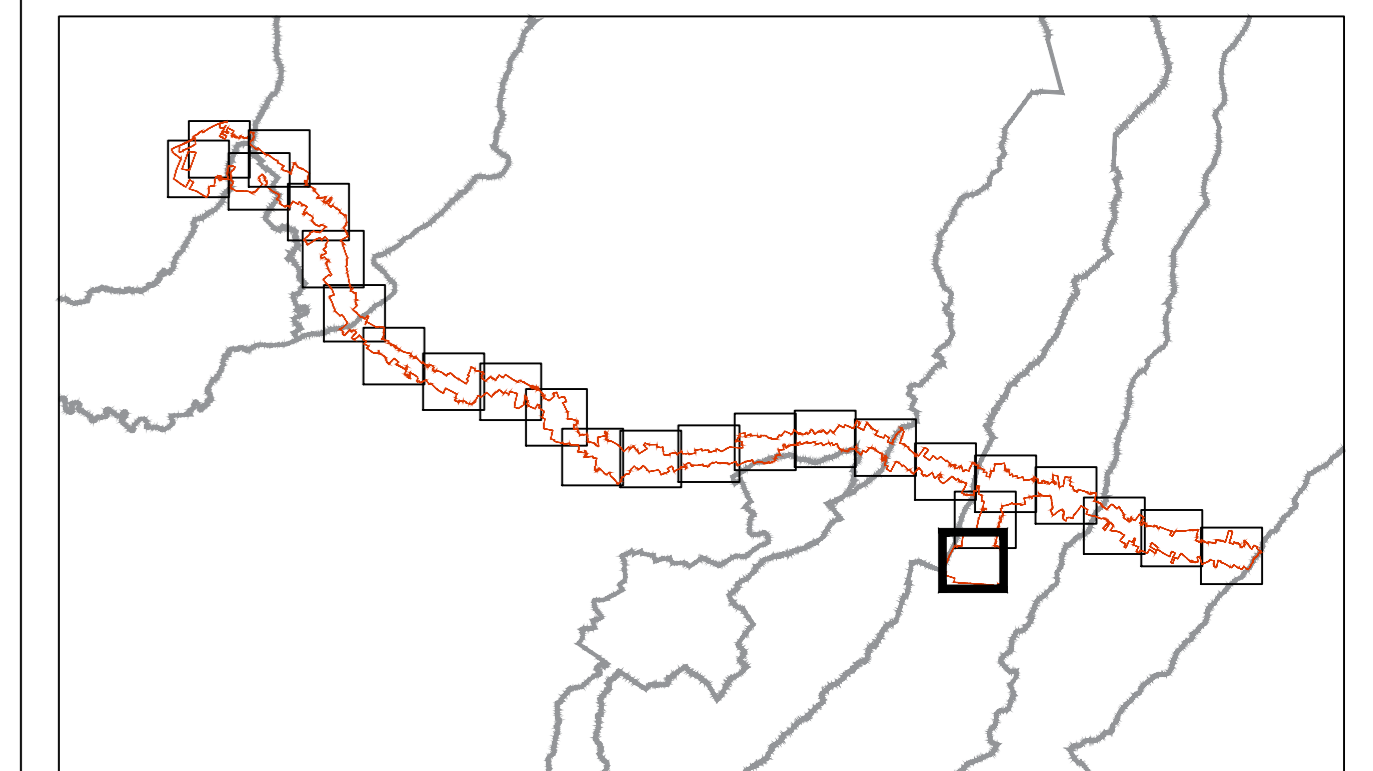
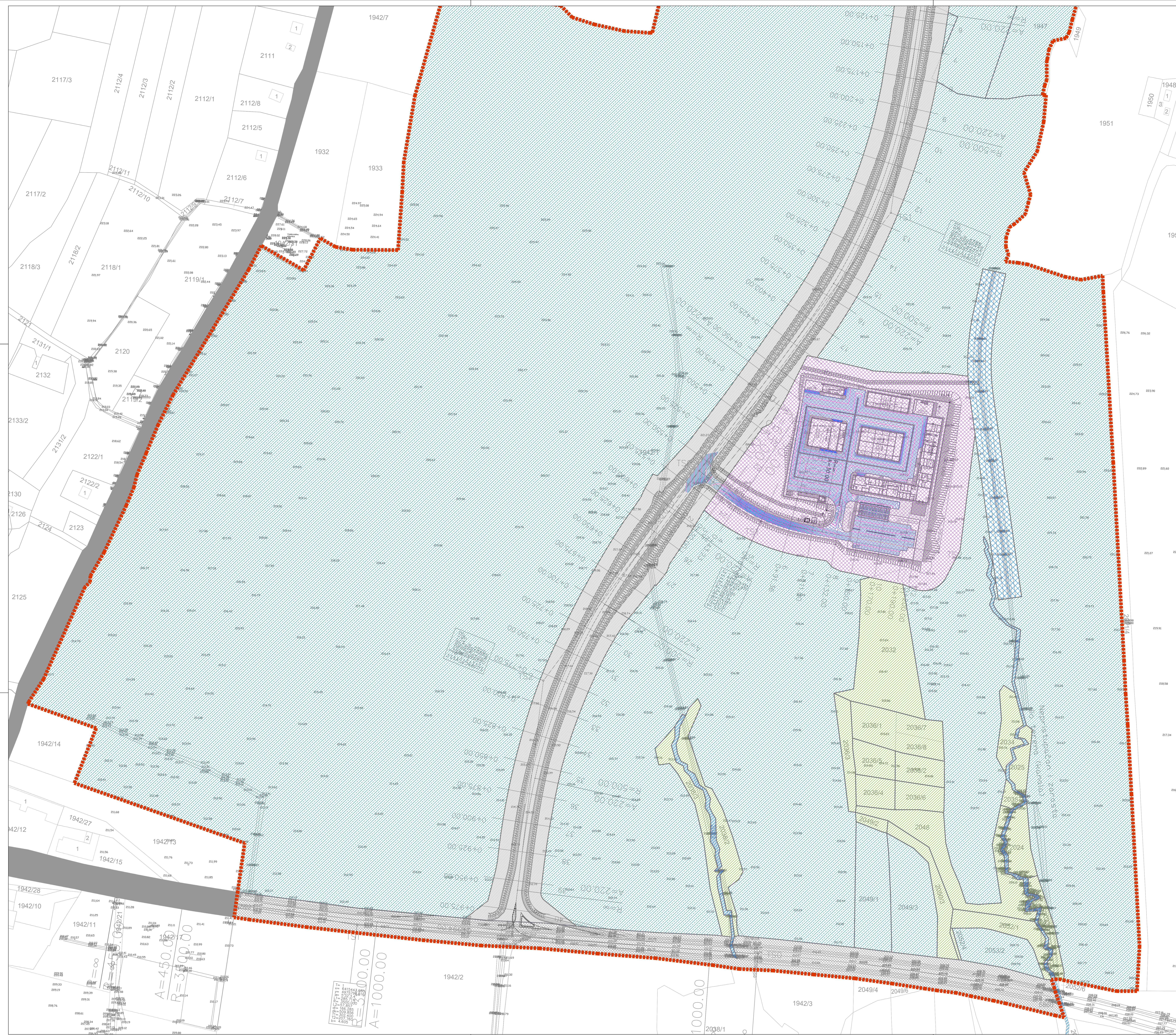
- ЛЕГЕНДА/LEGEND:**
- GRANICA OBUHVATA PLANA / ALIGNMENT OF COVERAGE LAYOUT BORDERS
 - KORIŠĆENE ZEMLJIŠTA / LAND USE
 - PLANIРАНИ АУТО-ПУТ / PLANNED MOTORWAY
 - РЕЗЕРВИСАНЕ ПОВРШИНЕ / RESERVED AREAS
 - ГРАЂЕВИНСКО ZEMLJIŠTE / BUILDING LAND
 - ШУМЕ И ШУМСКО ZEMLJIŠTE / FORESTS AND FOREST LAND
 - ПОЉОПРИВРЕДНО ZEMLJIŠTE / AGRICULTURAL LAND
 - ВОДЕ И ВОДНО ZEMLJIŠTE / WATER AND AQUATIC LAND
 - ВОДЕ И ВОДНО ZEMLJIŠTE-РЕГУЛАЦИЈА ПОТВРЕНИХ ВОДОТОКА / WATER AND AQUATIC LAND REGULATION OF INTERMEDIATE WATERWAYS
 - САОБРАЋАЈНЕ ПОВРШИНЕ / TRAFFIC AREAS
 - ЗЕЛЕНЕ ПОВРШИНЕ / GREEN AREAS
 - ЗЕЛЕНЕ ПОВРШИНЕ СПЕЦИЈАЛНЕ НАМЕНЕ / GREEN AREAS OF SPECIAL PURPOSES
 - ГРАЂЕВИНСКИ ФОНД / BUILDING TYPES
 - ПОСТОЈЕЋИ СТАМБЕНИ ОБЈЕКТИ / EXISTING RESIDENTIAL BUILDINGS
 - ПОСТОЈЕЋИ ПОСЛОВНИ ОБЈЕКТИ / EXISTING COMMERCIAL BUILDINGS
 - ПОСТОЈЕЋИ ВЈЕРСКИ ОБЈЕКТИ / EXISTING RELIGIOUS BUILDINGS
 - ПОСТОЈЕЋИ ОБРАЗОВНИ ОБЈЕКТИ / EXISTING EDUCATIONAL BUILDINGS
 - ПЛАНИРАНИ СТАМБЕНИ ОБЈЕКТИ / PLANNED RESIDENTIAL BUILDINGS
 - ЗАШТИТНИ ПОЈАСИ / PROTECTIVE ZONE
 - ЗАШТИТНИ ПОЈАС ВОДОТОКА / WATERCOURSE PROTECTIVE ZONE
 - ЗАШТИТНИ ПОЈАС ДАЛЕКОВОДА / POWER LINE PROTECTIVE ZONE



**ПЛАН ПАРЦЕЛАЦИЈЕ ЗА АУТО-ПУТ ДИОНИЦЕ БАЊА ЛУКА - ПРИЈЕДОР
НА ТЕРИТОРИЈИ ГРАДА ПРИЈЕДОР / LAND SUBDIVISION PLAN FOR THE
BANJA LUKA - PRIJEDOR MOTORWAY PROJECT ON THE TERRITORY OF
CITY OF PRIJEDOR**

**ПЛАН ПРОСТОРНЕ ОРГАНИЗАЦИЈЕ / SPATIAL ORGANISATION
LAYOUT**

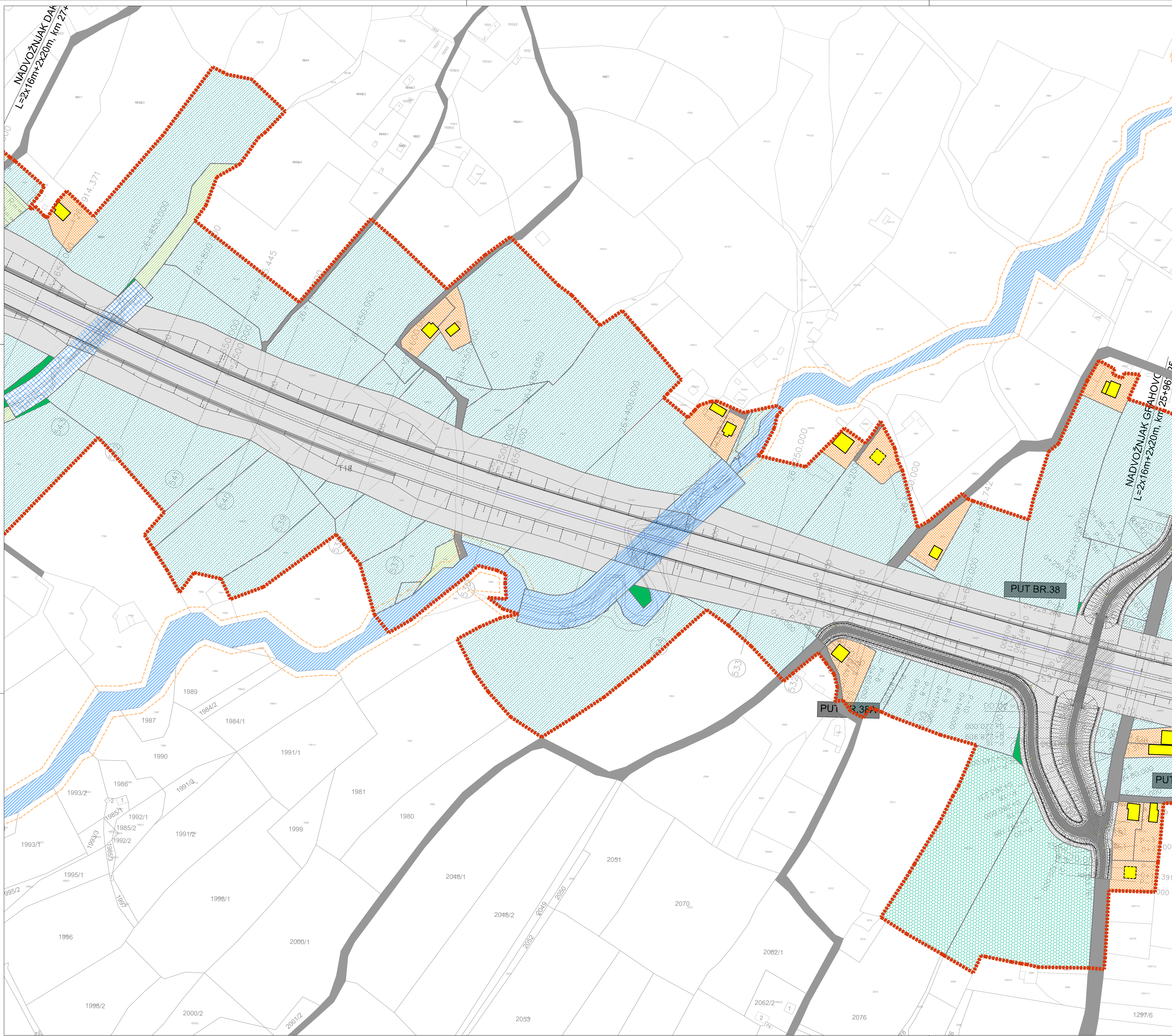
- ЛЕГЕНДА/LEGEND:**
- ГРАНИЦА ОБУХВАТА ПЛАНА / ALIGNMENT OF COVERAGE LAYOUT BORDERS
 - КОРИШЋЕНЕ ЗЕМЉИШТА / LAND USE**
 - ПЛАНИРАНИ АУТО-ПУТ / PLANNED MOTORWAY
 - РЕЗЕРВИСНЕ ПОВРШИНЕ / RESERVED AREAS
 - ГРАЂЕВИНСКО ЗЕМЉИШТЕ / BUILDING LAND
 - ШУМЕ И ШИМСКО ЗЕМЉИШТЕ / FORESTS AND FOREST LAND
 - ПОЉОПРИВРЕДНО ЗЕМЉИШТЕ / AGRICULTURAL LAND
 - ВОДЕ И ВОДНО ЗЕМЉИШТЕ / WATER AND AQUATIC LAND
 - ВОДЕ И ВОДНО ЗЕМЉИШТЕ-РЕГУЛАЦИЈА ПОВРЕМЕНИХ ВОДОТОКА / WATER AND AQUATIC LAND REGULATION OF INTERMEDIATE WATERWAYS
 - САОБРАЋАЈНЕ ПОВРШИНЕ / TRAFFIC AREAS
 - ЗЕЛЕНЕ ПОВРШИНЕ / GREEN AREAS
 - ЗЕЛЕНЕ ПОВРШИНЕ СПЕЦИЈАЛНЕ НАМЕНЕ / GREEN AREAS OF SPECIAL PURPOSES
 - ГРАЂЕВИНСКИ ФОНД / BUILDING TYPES**
 - ПОСТОЈЕЋИ СТАМБЕНИ ОБЈЕКТИ / EXISTING RESIDENTIAL BUILDINGS
 - ПОСТОЈЕЋИ ПОСЛОВНИ ОБЈЕКТИ / EXISTING COMMERCIAL BUILDINGS
 - ПОСТОЈЕЋИ ВЈЕРСКИ ОБЈЕКТИ / EXISTING RELIGIOUS BUILDINGS
 - ПОСТОЈЕЋИ ОБРАЗОВНИ ОБЈЕКТИ / EXISTING EDUCATIONAL BUILDINGS
 - ПЛАНИРАНИ СТАМБЕНИ ОБЈЕКТИ / PLANNED RESIDENTIAL BUILDINGS
 - ЗАШТИТНИ ПОЈАСЕВИ / PROTECTIVE ZONE**
 - ЗАШТИТНИ ПОЈАС ВОДОТОКА / WATERCOURSE PROTECTIVE ZONE
 - ЗАШТИТНИ ПОЈАС ДАЛЕКОВОДА / POWER LINE PROTECTIVE ZONE



**ПЛАН ПАРЦЕЛАЦИЈЕ ЗА АУТО-ПУТ ДИОНИЦЕ БАЊА ЛУКА - ПРИЈЕДОР
НА ТЕРИТОРИЈИ ГРАДА ПРИЈЕДОР / LAND SUBDIVISION PLAN FOR THE
BANJA LUKA - PRIJEDOR MOTORWAY PROJECT ON THE TERRITORY OF
CITY OF PRIJEDOR**

**ПЛАН ПРОСТОРНЕ ОРГАНИЗАЦИЈЕ / SPATIAL ORGANISATION
LAYOUT**

- ЛЕГЕНДА/LEGEND:**
- ГРАНИЦА ОБУХВАТА ПЛАНА / ALIGNMENT OF COVERAGE LAYOUT BORDERS
 - КОРИШЋЕНЕ ЗЕМЉИШТА / LAND USE
 - ПЛАНИРАНИ АУТО-ПУТ / PLANNED MOTORWAY
 - РЕЗЕРВИСАНЕ ПОВРШИНЕ / RESERVED AREAS
 - ГРАЂЕВИНСКО ЗЕМЉИШТЕ / BUILDING LAND
 - ШУМЕ И ШИШКО ЗЕМЉИШТЕ / FORESTS AND FOREST LAND
 - ПОЉОПРИВРЕДНО ЗЕМЉИШТЕ / AGRICULTURAL LAND
 - ВОДЕ И ВОДНО ЗЕМЉИШТЕ / WATER AND AQUATIC LAND
 - ВОДЕ И ВОДНО ЗЕМЉИШТЕ-РЕГУЛАЦИЈА ПОВРЕМЕНАХ ВОДОТОКА / WATER AND AQUATIC LAND REGULATION OF INTERMEDIATE WATERWAYS
 - САОБРАЋАЈНЕ ПОВРШИНЕ / TRAFFIC AREAS
 - ЗЕЛЕНЕ ПОВРШИНЕ / GREEN AREAS
 - ЗЕЛЕНЕ ПОВРШИНЕ СПЕЦИЈАЛНЕ НАМЕНЕ / GREEN AREAS OF SPECIAL PURPOSES
- ГРАЂЕВИНСКИ ФОНД / BUILDING TYPES**
- ПОСТОЈЕЋИ СТАМБЕНИ ОБЈЕКТИ / EXISTING RESIDENTIAL BUILDINGS
 - ПОСТОЈЕЋИ ПОСЛОВНИ ОБЈЕКТИ / EXISTING COMMERCIAL BUILDINGS
 - ПОСТОЈЕЋИ ВЈЕРСКИ ОБЈЕКТИ / EXISTING RELIGIOUS BUILDINGS
 - ПОСТОЈЕЋИ ОБРАЗОВНИ ОБЈЕКТИ / EXISTING EDUCATIONAL BUILDINGS
 - ПЛАНИРАНИ СТАМБЕНИ ОБЈЕКТИ / PLANNED RESIDENTIAL BUILDINGS
- ЗАШТИТНИ ПОЈАСИ / PROTECTIVE ZONE**
- ЗАШТИТНИ ПОЈАС ВОДОТОКА / WATERCOURSE PROTECTIVE ZONE
 - ЗАШТИТНИ ПОЈАС ДАЛЕКОВОДА / POWER LINE PROTECTIVE ZONE



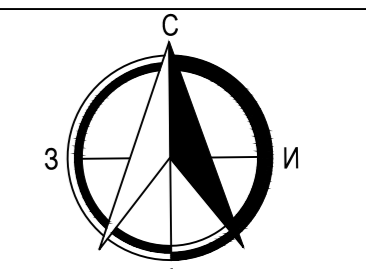
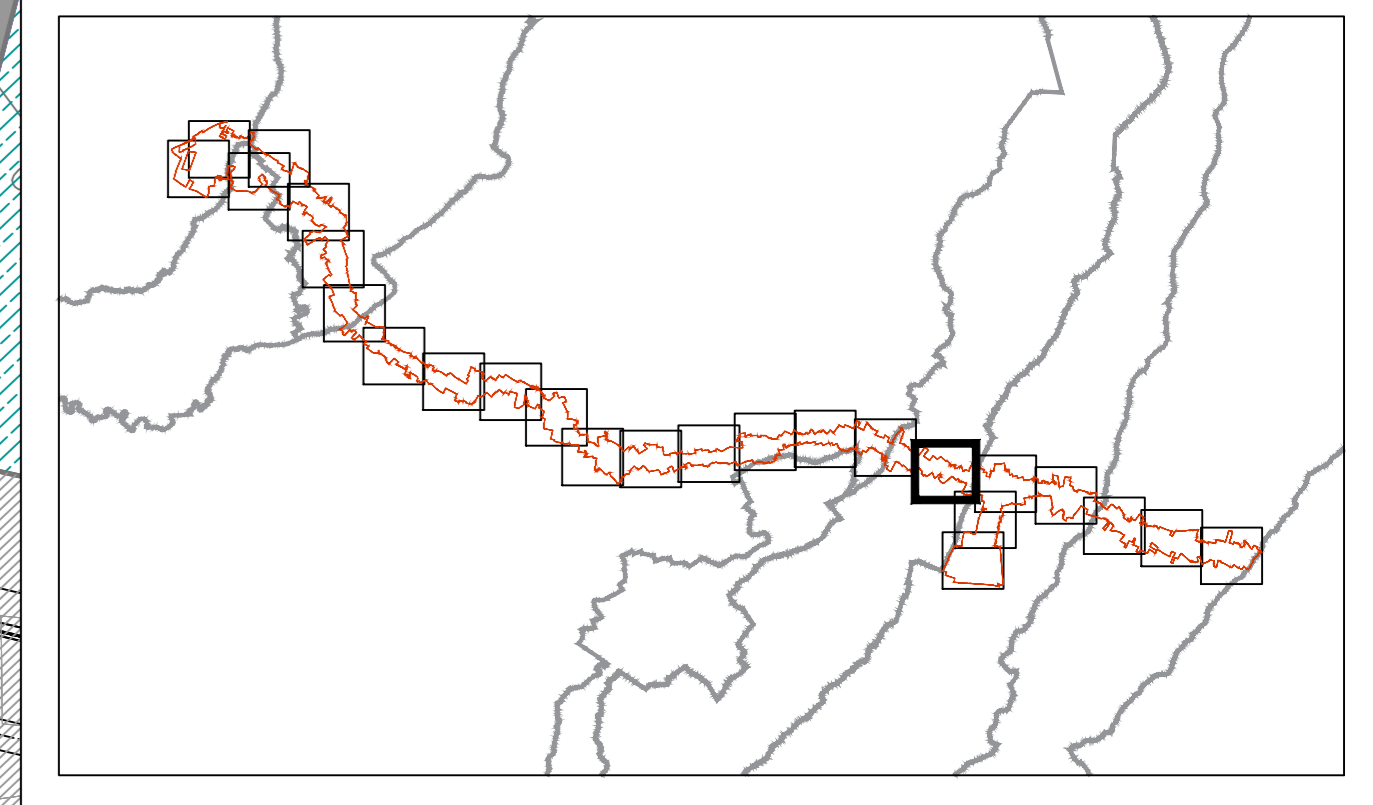
NADVOŽNJAK DA
L=2x16m+2x20m, km 27+4

NADVOŽNJAK GRAHOVIĆ
L=2x16m+2x20m, km 25+96

PUT BR. 38

PUT BR. 38A


PUT

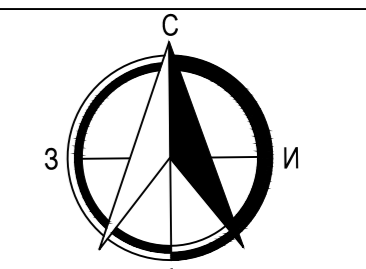
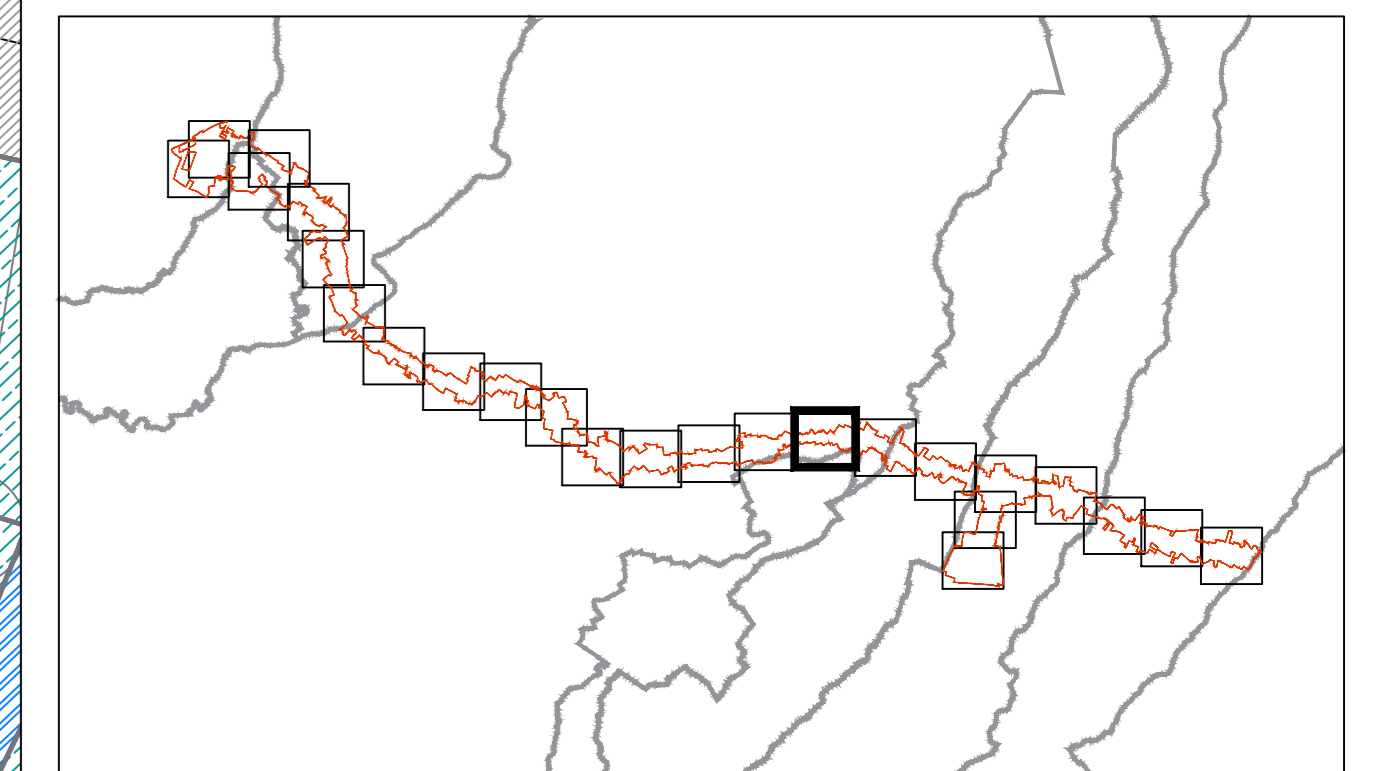
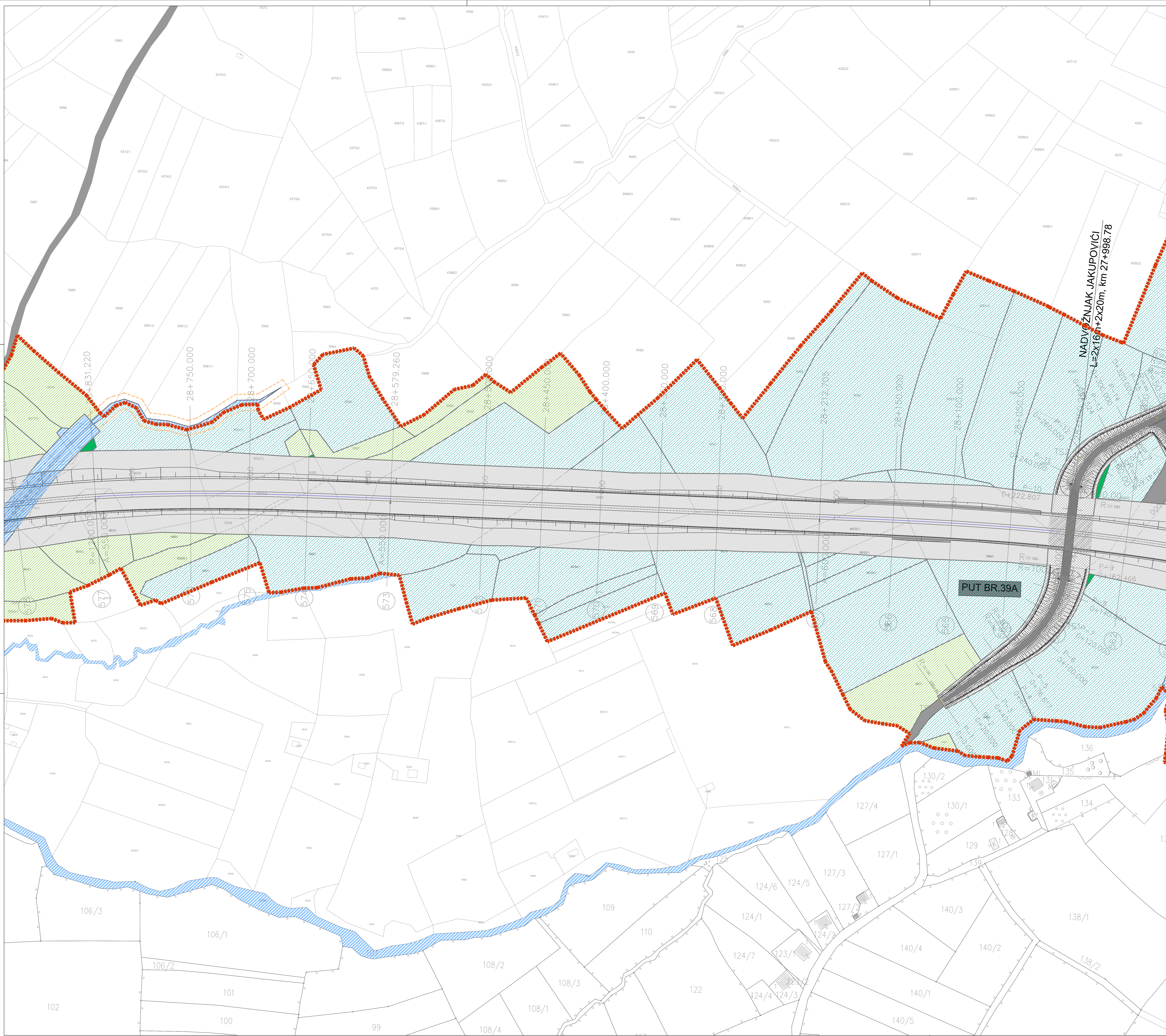


ПЛАН ПАРЦЕЛАЦИЈЕ ЗА АУТО-ПУТ ДИОНИЦЕ БАЊА ЛУКА - ПРИЈЕДОР
НА ТЕРИТОРИЈИ ГРАДА ПРИЈЕДОР / LAND SUBDIVISION PLAN FOR THE
BANJA LUKA - PRIJEDOR MOTORWAY PROJECT ON THE TERRITORY OF
CITY OF PRIJEDOR

ПЛАН ПРОСТОРНЕ ОРГАНИЗАЦИЈЕ / SPATIAL ORGANISATION
LAYOUT

- ЛЕГЕНДА / LEGEND:**
- ГРАНИЦА ОБУХВАТА ПЛАНА / ALIGNMENT OF COVERAGE LAYOUT BORDERS
 - КОРИШЋЕНЕ ЗЕМЉИШТА / LAND USE
 - ПЛАНИРАНИ АУТО-ПУТ / PLANNED MOTORWAY
 - РЕЗЕРВИСАНЕ ПОВРШИНЕ / RESERVED AREAS
 - ГРАЂЕВИНСКО ЗЕМЉИШТЕ / BUILDING LAND
 - ШУМЕ И ШУМСКО ЗЕМЉИШТЕ / FORESTS AND FOREST LAND
 - ПОЉОПРИВРЕДНО ЗЕМЉИШТЕ / AGRICULTURAL LAND
 - ВОДЕ И ВОДНО ЗЕМЉИШТЕ / WATER AND AQUATIC LAND
 - ВОДЕ И ВОДНО ЗЕМЉИШТЕ-РЕГУЛАЦИЈА ПОВРЕМЕНИХ ВОДОТОКА / WATER AND AQUATIC LAND REGULATION OF INTERMEDIATE WATERWAYS
 - САОБРАЋАЈНЕ ПОВРШИНЕ / TRAFFIC AREAS
 - ЗЕЛЕНЕ ПОВРШИНЕ / GREEN AREAS
 - ЗЕЛЕНЕ ПОВРШИНЕ СПЕЦИЈАЛНЕ НАМЕНЕ / GREEN AREAS OF SPECIAL PURPOSES
 - ГРАЂЕВИНСКИ ФОНД / BUILDING TYPES**
 - ПОСТОЈЕЋИ СТАМБЕНИ ОБЈЕКТИ / EXISTING RESIDENTIAL BUILDINGS
 - ПОСТОЈЕЋИ ПОСЛОВНИ ОБЈЕКТИ / EXISTING COMMERCIAL BUILDINGS
 - ПОСТОЈЕЋИ ВЈЕРСКИ ОБЈЕКТИ / EXISTING RELIGIOUS BUILDINGS
 - ПОСТОЈЕЋИ ОБРАЗОВНИ ОБЈЕКТИ / EXISTING EDUCATIONAL BUILDINGS
 - ПЛАНИРАНИ СТАМБЕНИ ОБЈЕКТИ / PLANNED RESIDENTIAL BUILDINGS
 - ЗАШТИТНИ ПОЈАСЕВИ / PROTECTIVE ZONE**
 - ЗАШТИТНИ ПОЈАС ВОДОТОКА / WATERCOURSE PROTECTIVE ZONE
 - ЗАШТИТНИ ПОЈАС ДАЛЕКОВОДА / POWER LINE PROTECTIVE ZONE

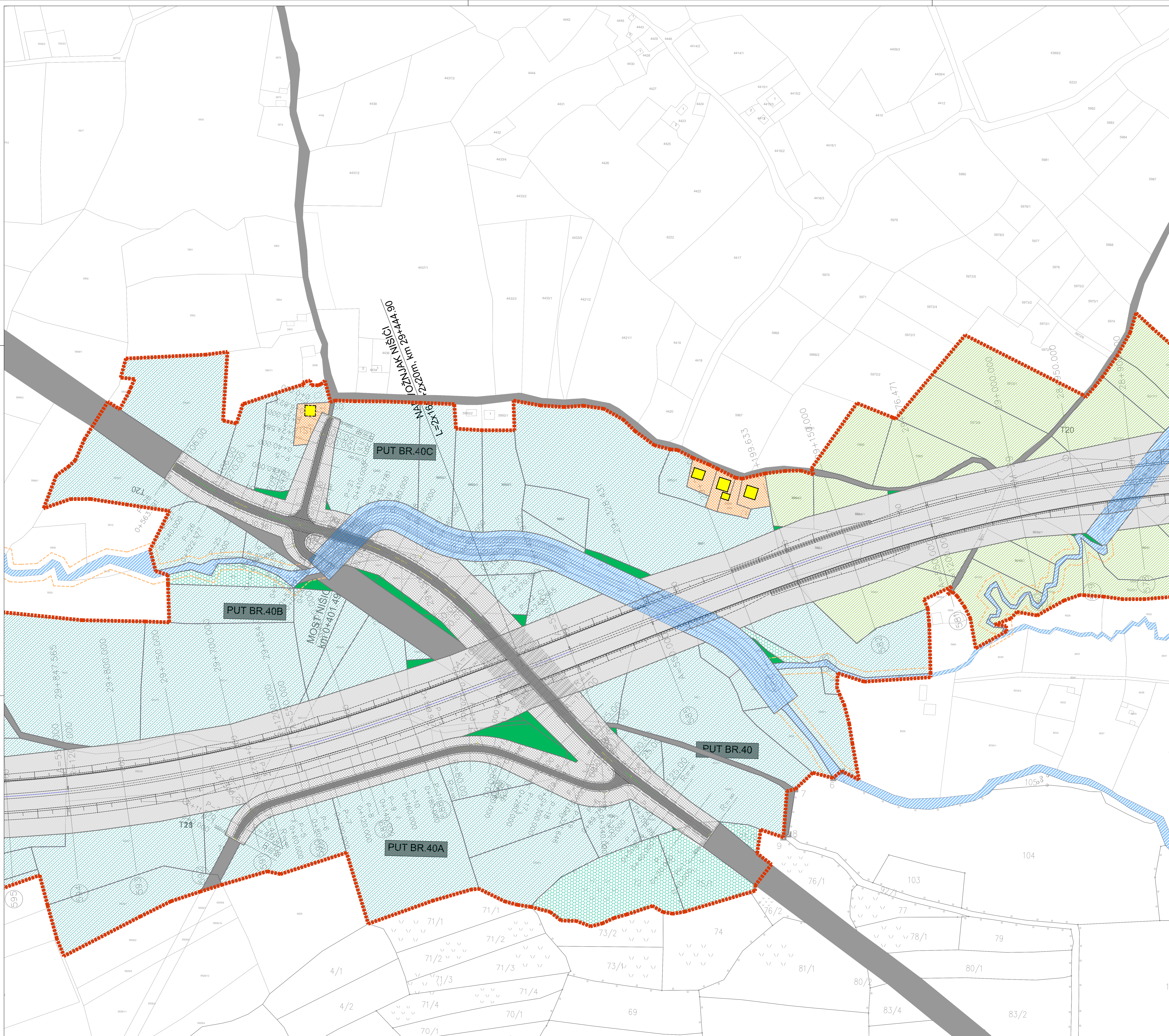




ПЛАН ПАРЦЕЛАЦИЈЕ ЗА АУТО-ПУТ ДИОНИЦЕ БАЊА ЛУКА - ПРИЈЕДОР
 НА ТЕРИТОРИЈИ ГРАДА ПРИЈЕДОР / LAND SUBDIVISION PLAN FOR THE
 BANJA LUKA - PRIJEDOR MOTORWAY PROJECT ON THE TERRITORY OF
 CITY OF PRIJEDOR

ПЛАН ПРОСТОРНЕ ОРГАНИЗАЦИЈЕ / SPATIAL ORGANISATION
 LAYOUT

- ЛЕГЕНДА / LEGEND:**
- ГРАНИЦА ОБУХВАТА ПЛАНА / ALIGNMENT OF COVERAGE LAYOUT BORDERS
 - КОРИШЋЕЊЕ ЗЕМЉИШТА / LAND USE**
 - ПЛАНИРАНИ АУТО-ПУТ / PLANNED MOTORWAY
 - РЕЗЕРВИСАНЕ ПОВРШИНЕ / RESERVED AREAS
 - ГРАЂЕВИНСКО ЗЕМЉИШТЕ / BUILDING LAND
 - ШУМЕ И ШИМСКО ЗЕМЉИШТЕ / FORESTS AND FOREST LAND
 - ПОЉОПРИВРЕДНО ЗЕМЉИШТЕ / AGRICULTURAL LAND
 - ВОДЕ И ВОДНО ЗЕМЉИШТЕ / WATER AND AQUATIC LAND
 - ВОДЕ И ВОДНО ЗЕМЉИШТЕ - РЕГУЛАЦИЈА ПОВРЕМЕНИХ ВОДОТОКА / WATER AND AQUATIC LAND REGULATION OF INTERMEDIATE WATERWAYS
 - САОБРАЋАЈНЕ ПОВРШИНЕ / TRAFFIC AREAS
 - ЗЕЛЕНЕ ПОВРШИНЕ / GREEN AREAS
 - ЗЕЛЕНЕ ПОВРШИНЕ СПЕЦИЈАЛНЕ НАМЕНЕ / GREEN AREAS OF SPECIAL PURPOSES
 - ГРАЂЕВИНСКИ ФОНД / BUILDING TYPES**
 - ПОСТОЈЕЋИ СТАМБЕНИ ОБЈЕКТИ / EXISTING RESIDENTIAL BUILDINGS
 - ПОСТОЈЕЋИ ПОСЛОВНИ ОБЈЕКТИ / EXISTING COMMERCIAL BUILDINGS
 - ПОСТОЈЕЋИ ВЈЕРСКИ ОБЈЕКТИ / EXISTING RELIGIOUS BUILDINGS
 - ПОСТОЈЕЋИ ОБРАЗОВНИ ОБЈЕКТИ / EXISTING EDUCATIONAL BUILDINGS
 - ПЛАНИРАНИ СТАМБЕНИ ОБЈЕКТИ / PLANNED RESIDENTIAL BUILDINGS
 - ЗАШТИТНИ ПОЈАСЕВИ / PROTECTIVE ZONE**
 - ЗАШТИТНИ ПОЈАС ВОДОТОКА / WATERCOURSE PROTECTIVE ZONE
 - ЗАШТИТНИ ПОЈАС ДАЛЕКОВОДА / POWER LINE PROTECTIVE ZONE



ОЗНАК МПСЦ
L-2418
2220m, кп 29+44.90

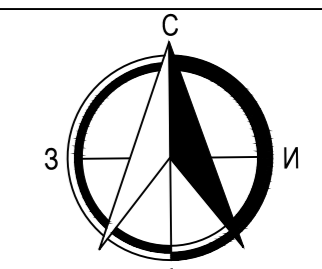
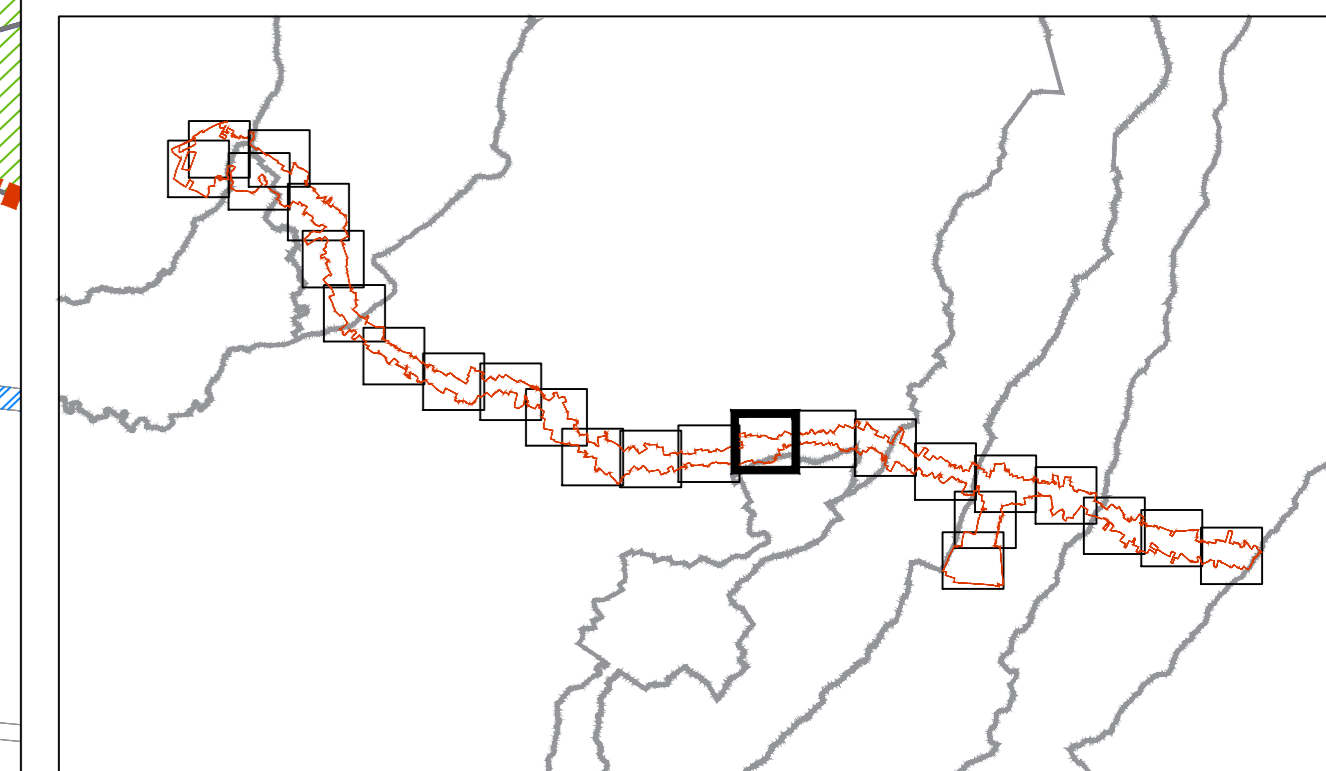
PUT BR.40C

PUT BR.40B

МОСТ МПСЦ
кп 0+401.40

PUT BR.40

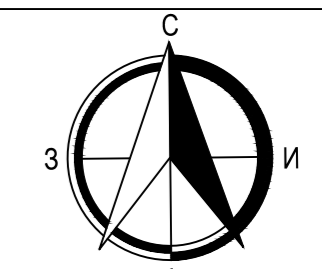
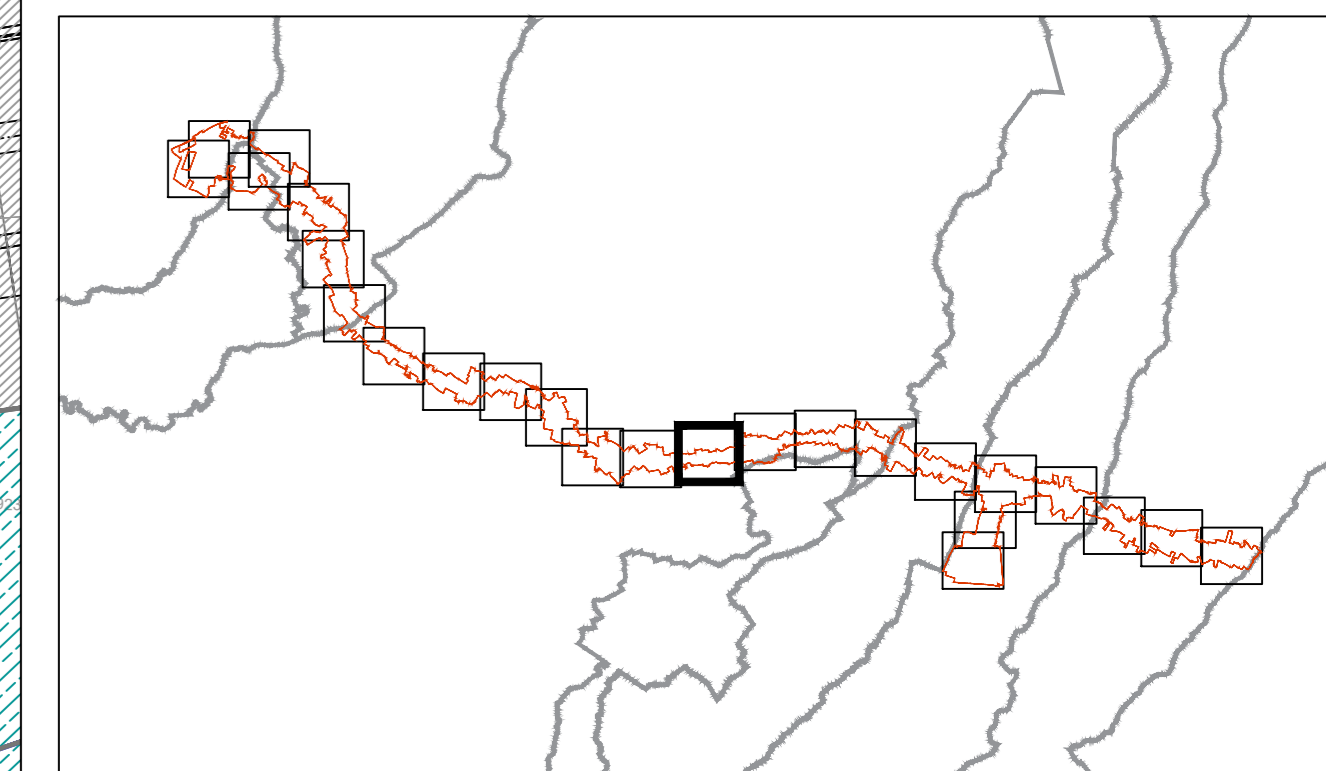
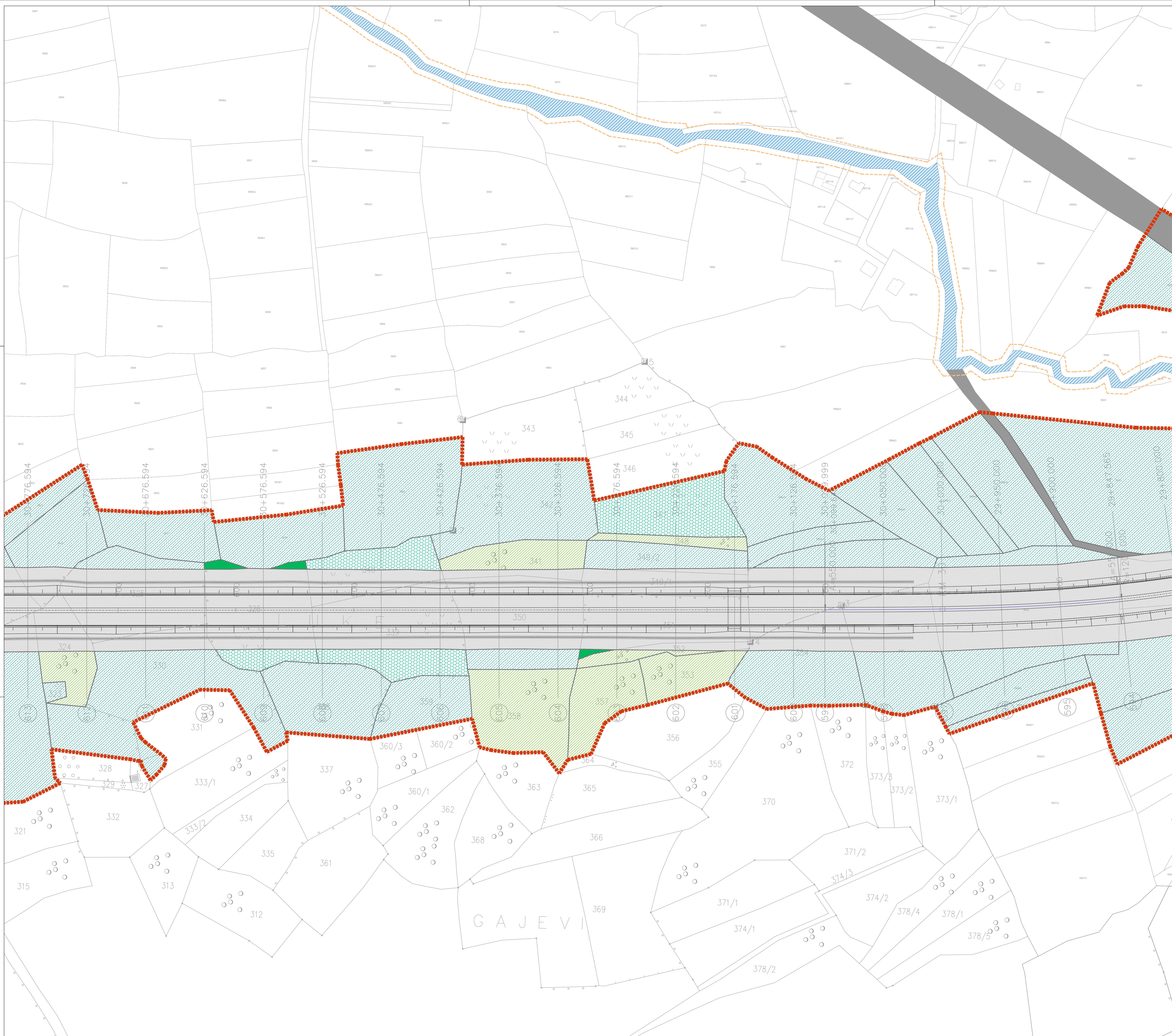
PUT BR.40A



**ПЛАН ПАРЦЕЛАЦИЈЕ ЗА АУТО-ПУТ ДИОНИЦЕ БАЊА ЛУКА - ПРИЈЕДОР
НА ТЕРИТОРИЈИ ГРАДА ПРИЈЕДОР / LAND SUBDIVISION PLAN FOR THE
BANJA LUKA - PRIJEDOR MOTORWAY PROJECT ON THE TERRITORY OF
CITY OF PRIJEDOR**

**ПЛАН ПРОСТОРНЕ ОРГАНИЗАЦИЈЕ / SPATIAL ORGANISATION
LAYOUT**


- ЛЕГЕНДА/LEGEND:**
- ГРАНИЦА ОБУХВАТА ПЛАНА / ALIGNMENT OF COVERAGE LAYOUT BORDERS
 - КОРИШЋЕЊЕ ЗЕМЉИШТА / LAND USE**
 - ПЛАНИРАНИ АУТО-ПУТ / PLANNED MOTORWAY
 - РЕЗЕРВИСАНЕ ПОВРШИНЕ / RESERVED AREAS
 - ГРАЂЕВИНСКО ЗЕМЉИШТЕ / BUILDING LAND
 - ШУМЕ И ШИМСКО ЗЕМЉИШТЕ / FORESTS AND FOREST LAND
 - ПОЉОПРИВРЕДНО ЗЕМЉИШТЕ / AGRICULTURAL LAND
 - ВОДЕ И ВОДНО ЗЕМЉИШТЕ / WATER AND AQUATIC LAND
 - ВОДЕ И ВОДНО ЗЕМЉИШТЕ-РЕГУЛАЦИЈА ПОВРЕМЕНИХ ВОДОТОКА / WATER AND AQUATIC LAND REGULATION OF INTERMEDIATE WATERWAYS
 - САОБРАЋАЈНЕ ПОВРШИНЕ / TRAFFIC AREAS
 - ЗЕЛЕНЕ ПОВРШИНЕ / GREEN AREAS
 - ЗЕЛЕНЕ ПОВРШИНЕ СПЕЦИЈАЛНЕ НАМЈЕНЕ / GREEN AREAS OF SPECIAL PURPOSES
 - ГРАЂЕВИНСКИ ФОНД / BUILDING TYPES**
 - ПОСТОЈЕЋИ СТАМБЕНИ ОБЈЕКТИ / EXISTING RESIDENTIAL BUILDINGS
 - ПОСТОЈЕЋИ ПОСЛОВНИ ОБЈЕКТИ / EXISTING COMMERCIAL BUILDINGS
 - ПОСТОЈЕЋИ ВЈЕРСКИ ОБЈЕКТИ / EXISTING RELIGIOUS BUILDINGS
 - ПОСТОЈЕЋИ ОБРАЗОВНИ ОБЈЕКТИ / EXISTING EDUCATIONAL BUILDINGS
 - ПЛАНИРАНИ СТАМБЕНИ ОБЈЕКТИ / PLANNED RESIDENTIAL BUILDINGS
 - ЗАШТИТНИ ПОЈАСЕВИ / PROTECTIVE ZONE**
 - ЗАШТИТНИ ПОЈАС ВОДОТОКА / WATERCOURSE PROTECTIVE ZONE
 - ЗАШТИТНИ ПОЈАС ДАЛЕКОВОДА / POWER LINE PROTECTIVE ZONE

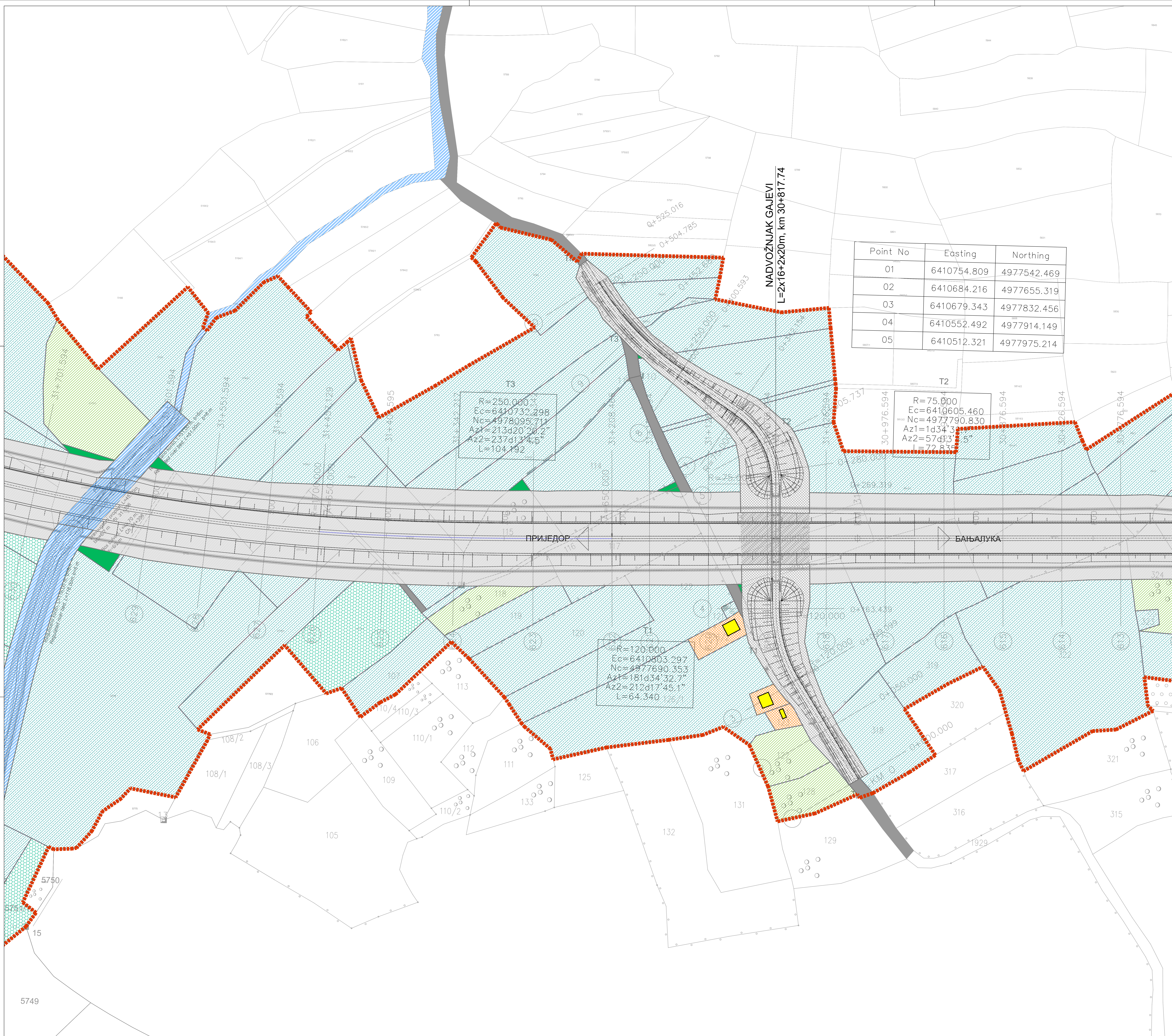


**ПЛАН ПАРЦЕЛАЦИЈЕ ЗА АУТО-ПУТ ДИОНИЦЕ БАЊА ЛУКА - ПРИЈЕДОР
НА ТЕРИТОРИЈИ ГРАДА ПРИЈЕДОР / LAND SUBDIVISION PLAN FOR THE
BANJA LUKA - PRIJEDOR MOTORWAY PROJECT ON THE TERRITORY OF
CITY OF PRIJEDOR**

**ПЛАН ПРОСТОРНЕ ОРГАНИЗАЦИЈЕ / SPATIAL ORGANISATION
LAYOUT**

- ЛЕГЕНДА/LEGEND:**
- ГРАНИЦА ОБУХВАТА ПЛАНА / ALIGNMENT OF COVERAGE LAYOUT BORDERS
 - КОРИШЋЕНЕ ЗЕМЉИШТА / LAND USE
 - ПЛАНИРАНИ АУТО-ПУТ / PLANNED MOTORWAY
 - РЕЗЕРВИСАНЕ ПОВРШИНЕ / RESERVED AREAS
 - ГРАЂЕВИНСКО ЗЕМЉИШТЕ / BUILDING LAND
 - ШУМЕ И ШУМСКО ЗЕМЉИШТЕ / FORESTS AND FOREST LAND
 - ПОЉОПРИВРЕДНО ЗЕМЉИШТЕ / AGRICULTURAL LAND
 - ВОДЕ И ВОДНО ЗЕМЉИШТЕ / WATER AND AQUATIC LAND
 - ВОДЕ И ВОДНО ЗЕМЉИШТЕ-РЕГУЛАЦИЈА ПОВРЕМЕНИХ ВОДОТОКА / WATER AND AQUATIC LAND REGULATION OF INTERMEDIATE WATERWAYS
 - САОБРАЋАЈНЕ ПОВРШИНЕ / TRAFFIC AREAS
 - ЗЕЛЕНЕ ПОВРШИНЕ / GREEN AREAS
 - ЗЕЛЕНЕ ПОВРШИНЕ СПЕЦИЈАЛНЕ НАМЕНЕ / GREEN AREAS OF SPECIAL PURPOSES
 - ГРАЂЕВИНСКИ ФОНД / BUILDING TYPES
 - ПОСТОЈЕЋИ СТАМБЕНИ ОБЈЕКТИ / EXISTING RESIDENTIAL BUILDINGS
 - ПОСТОЈЕЋИ ПОСЛОВНИ ОБЈЕКТИ / EXISTING COMMERCIAL BUILDINGS
 - ПОСТОЈЕЋИ ВЈЕРСКИ ОБЈЕКТИ / EXISTING RELIGIOUS BUILDINGS
 - ПОСТОЈЕЋИ ОБРАЗОВНИ ОБЈЕКТИ / EXISTING EDUCATIONAL BUILDINGS
 - ПЛАНИРАНИ СТАМБЕНИ ОБЈЕКТИ / PLANNED RESIDENTIAL BUILDINGS
 - ЗАШТИТНИ ПОЈАСЕВИ / PROTECTIVE ZONE
 - ЗАШТИТНИ ПОЈАС ВОДОТОКА / WATERCOURSE PROTECTIVE ZONE
 - ЗАШТИТНИ ПОЈАС ДАЛЕКОВОДА / POWER LINE PROTECTIVE ZONE





NADVOŽNJAK GAJEVI
L=2x16+2x20m, km 30+817.74

Point No	Eastings	Northing
01	6410754.809	4977542.469
02	6410684.216	4977655.319
03	6410679.343	4977832.456
04	6410552.492	4977914.149
05	6410512.321	4977975.214

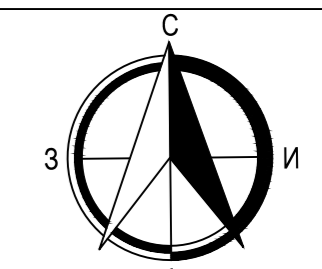
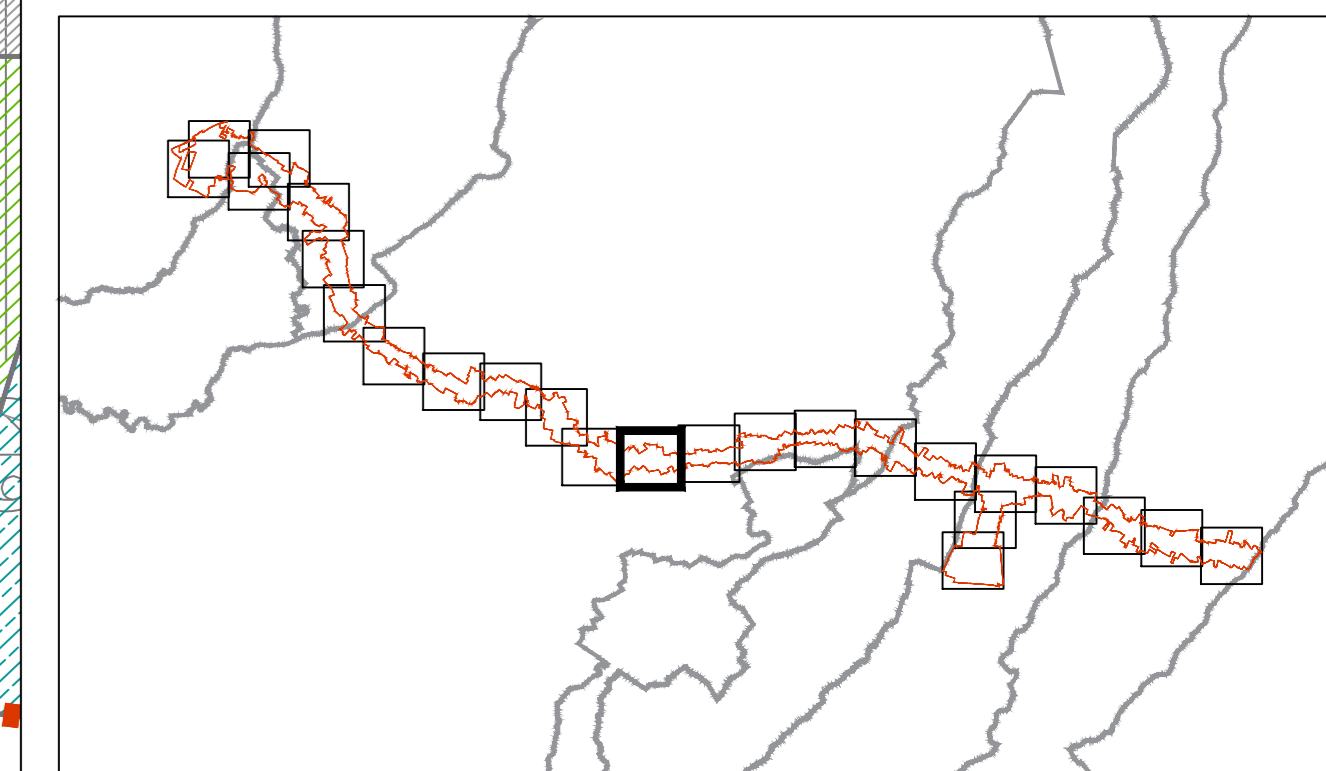
T3
R=250.000
Ec=6410732.298
Nc=4978095.711
Az1=213d20'26.2"
Az2=237d13'4.5"
L=104.192

T2
R=75.000
Ec=6410605.460
Nc=497790.830
Az1=1d34'33.5"
Az2=57d33'5"
L=72.835

T1
R=120.000
Ec=6410803.297
Nc=4977690.353
Az1=181d34'32.7"
Az2=212d17'45.1"
L=64.340

ПРИЈЕДОР

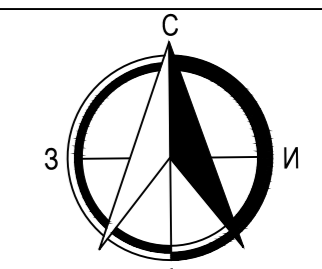
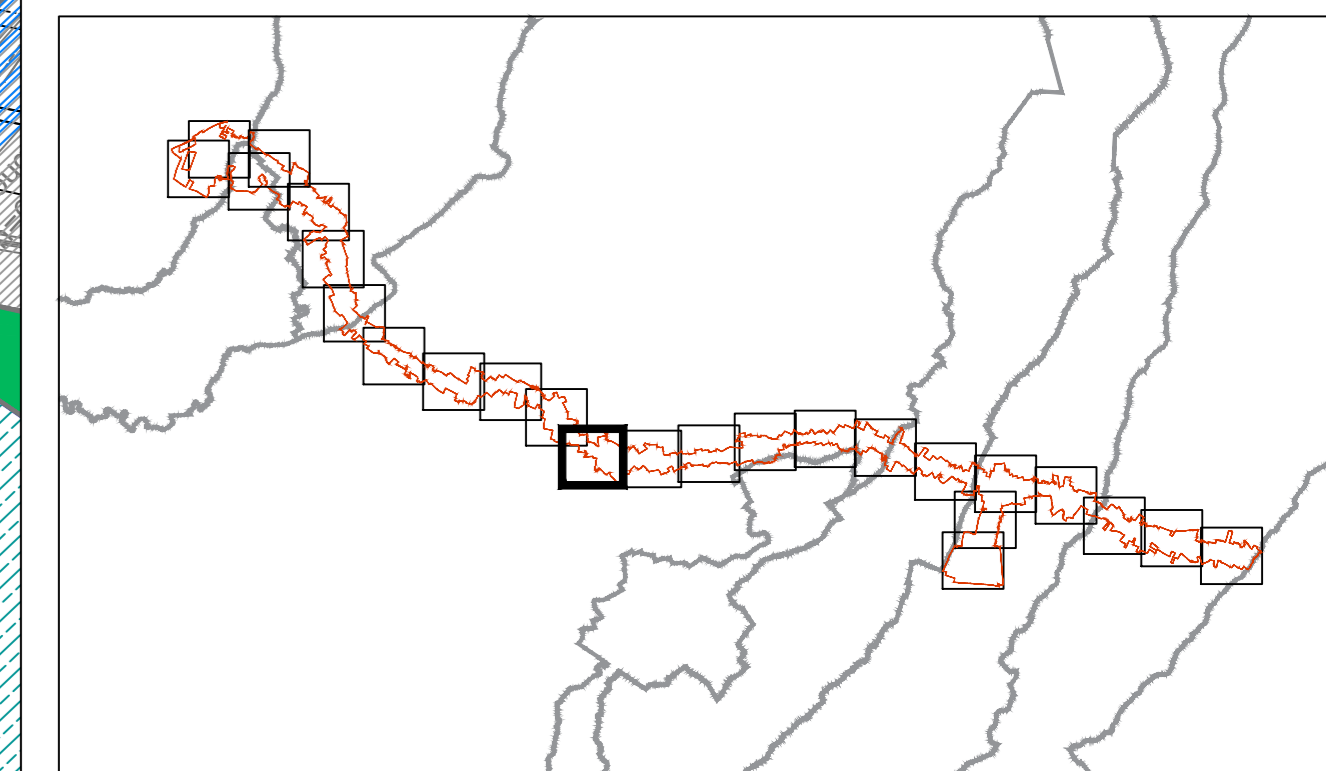
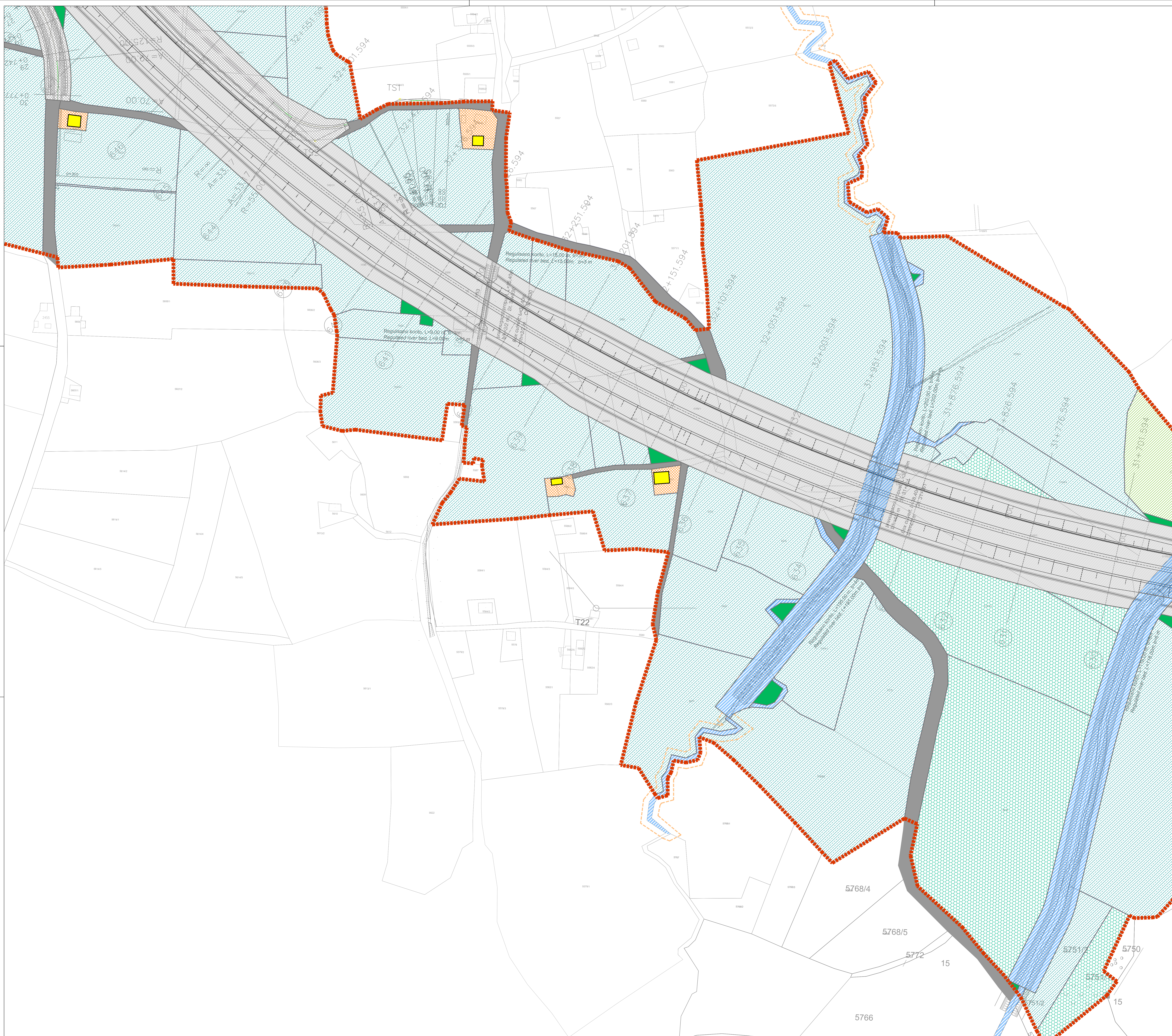
БАЊАЛУКА



ПЛАН ПАРЦЕЛАЦИЈЕ ЗА АУТО-ПУТ ДИОНИЦЕ БАЊАЛУКА - ПРИЈЕДОР
НА ТЕРИТОРИЈИ ГРАДА ПРИЈЕДОР / LAND SUBDIVISION PLAN FOR THE
BANJA LUKA - PRIJEDOR MOTORWAY PROJECT ON THE TERRITORY OF
CITY OF PRIJEDOR

ПЛАН ПРОСТОРНЕ ОРГАНИЗАЦИЈЕ / SPATIAL ORGANISATION
LAYOUT

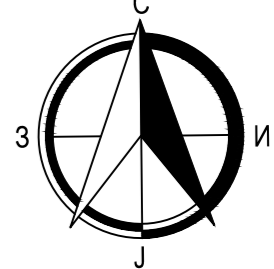
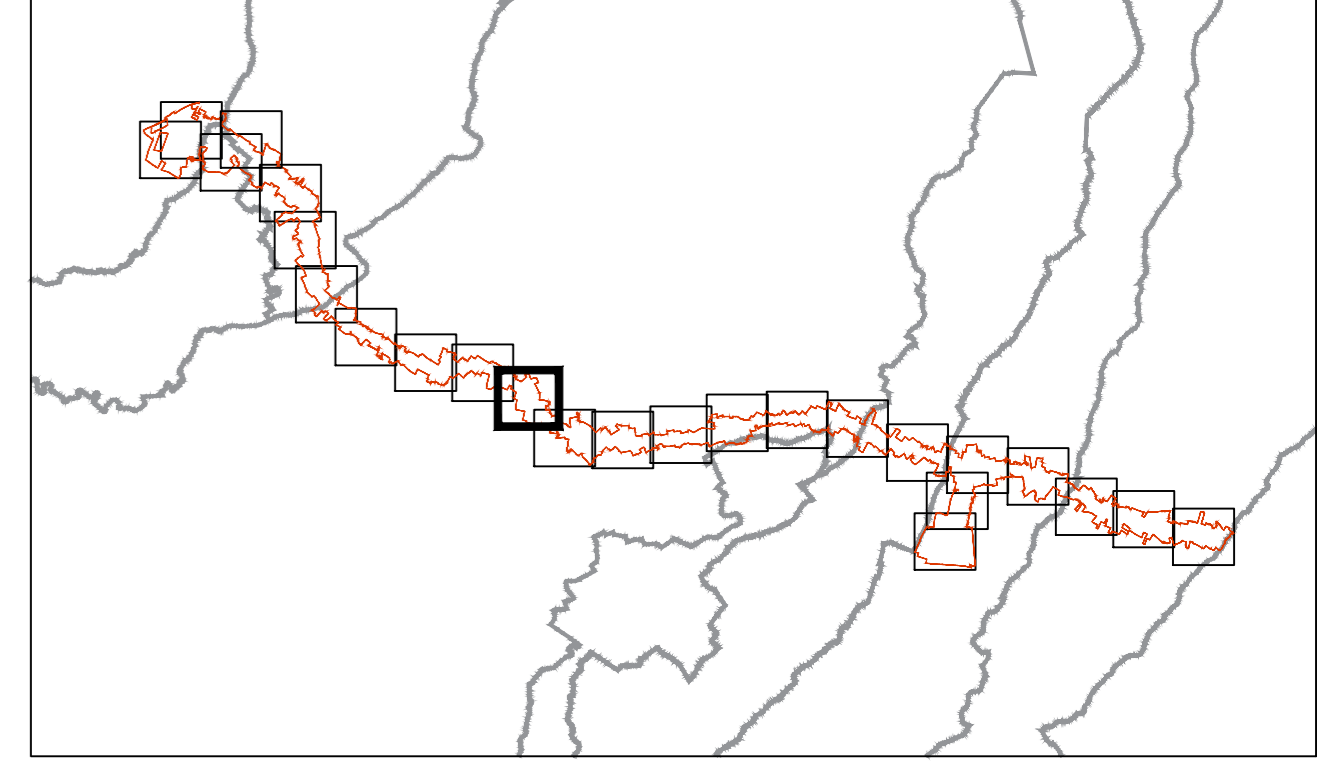
- ЛЕГЕНДА/LEGEND:**
- ГРАНИЦА ОБУХВАТА ПЛАНА / ALIGNMENT OF COVERAGE LAYOUT BORDERS
 - КОРИШЋЕНЕ ЗЕМЉИШТА / LAND USE
 - ПЛАНИРАНИ АУТО-ПУТ / PLANNED MOTORWAY
 - РЕЗЕРВИСАНЕ ПОВРШИНЕ / RESERVED AREAS
 - ГРАЂЕВИНСКО ЗЕМЉИШТЕ / BUILDING LAND
 - ШУМЕ И ШУМСКО ЗЕМЉИШТЕ / FORESTS AND FOREST LAND
 - ПОЉОПРИВРЕДНО ЗЕМЉИШТЕ / AGRICULTURAL LAND
 - ВОДЕ И ВОДНО ЗЕМЉИШТЕ / WATER AND AQUATIC LAND
 - ВОДЕ И ВОДНО ЗЕМЉИШТЕ-РЕГУЛАЦИЈА ПОВРЕМЕНИХ ВОДОТОКА / WATER AND AQUATIC LAND REGULATION OF INTERMEDIATE WATERWAYS
 - САОБРАЋАЈНЕ ПОВРШИНЕ / TRAFFIC AREAS
 - ЗЕЛЕНЕ ПОВРШИНЕ / GREEN AREAS
 - ЗЕЛЕНЕ ПОВРШИНЕ СПЕЦИЈАЛНЕ НАМЕНЕ / GREEN AREAS OF SPECIAL PURPOSES
 - ГРАЂЕВИНСКИ ФОНД / BUILDING TYPES
 - ПОСТОЈЕЋИ СТАМБЕНИ ОБЈЕКТИ / EXISTING RESIDENTIAL BUILDINGS
 - ПОСТОЈЕЋИ ПОСЛОВНИ ОБЈЕКТИ / EXISTING COMMERCIAL BUILDINGS
 - ПОСТОЈЕЋИ ВЈЕРСКИ ОБЈЕКТИ / EXISTING RELIGIOUS BUILDINGS
 - ПОСТОЈЕЋИ ОБРАЗОВНИ ОБЈЕКТИ / EXISTING EDUCATIONAL BUILDINGS
 - ПЛАНИРАНИ СТАМБЕНИ ОБЈЕКТИ / PLANNED RESIDENTIAL BUILDINGS
 - ЗАШТИТНИ ПОЈАСЕВИ / PROTECTIVE ZONE
 - ЗАШТИТНИ ПОЈАС ВОДОТОКА / WATERCOURSE PROTECTIVE ZONE
 - ЗАШТИТНИ ПОЈАС ДАЛЕКОВОДА / POWER LINE PROTECTIVE ZONE



**ПЛАН ПАРЦЕЛАЦИЈЕ ЗА АУТО-ПУТ ДИОНИЦЕ БАЊА ЛУКА - ПРИЈЕДОР
НА ТЕРИТОРИЈИ ГРАДА ПРИЈЕДОР / LAND SUBDIVISION PLAN FOR THE
BANJA LUKA - PRIJEDOR MOTORWAY PROJECT ON THE TERRITORY OF
CITY OF PRIJEDOR**

**ПЛАН ПРОСТОРНЕ ОРГАНИЗАЦИЈЕ / SPATIAL ORGANISATION
LAYOUT**

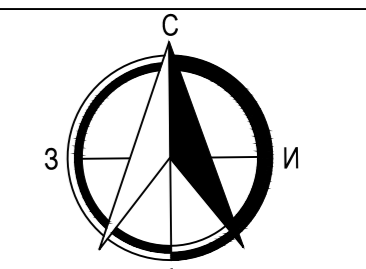
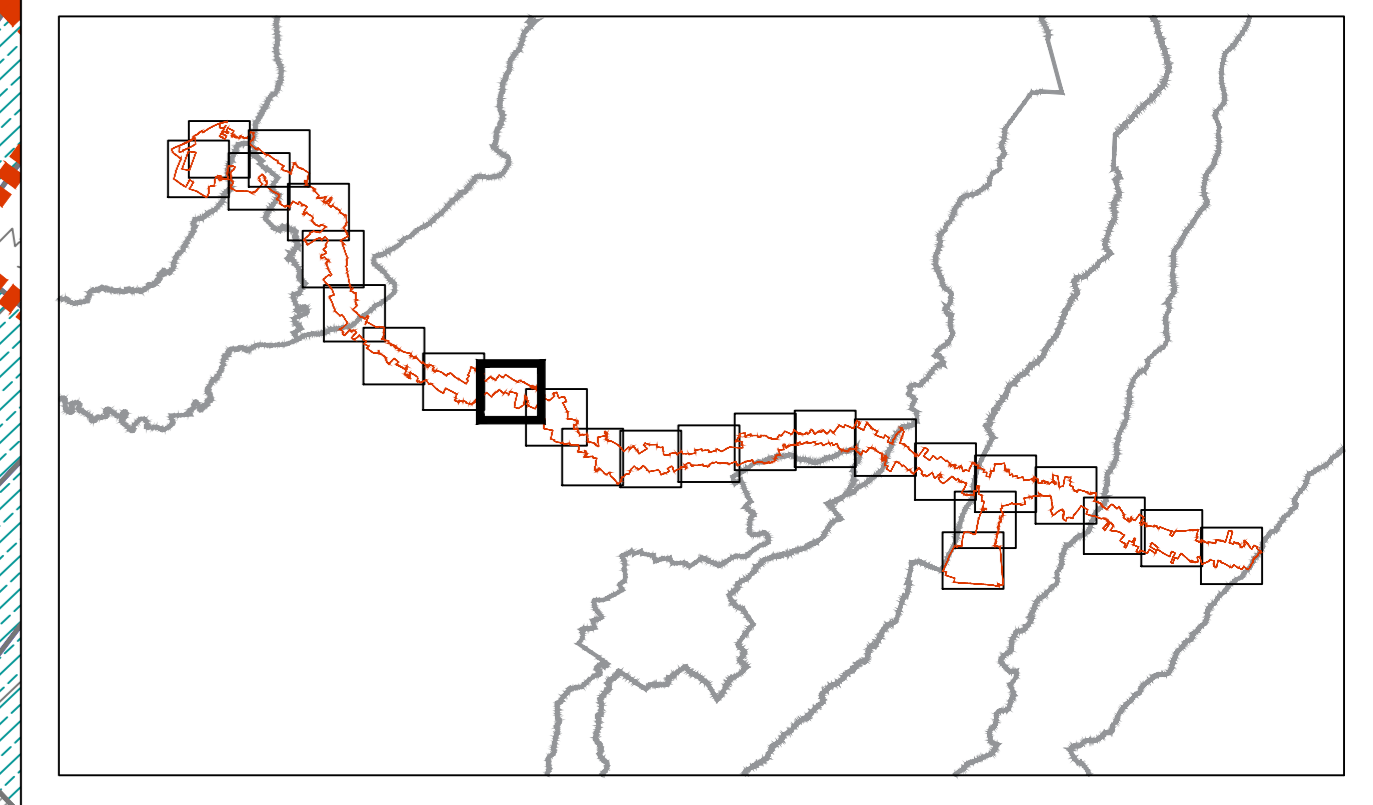
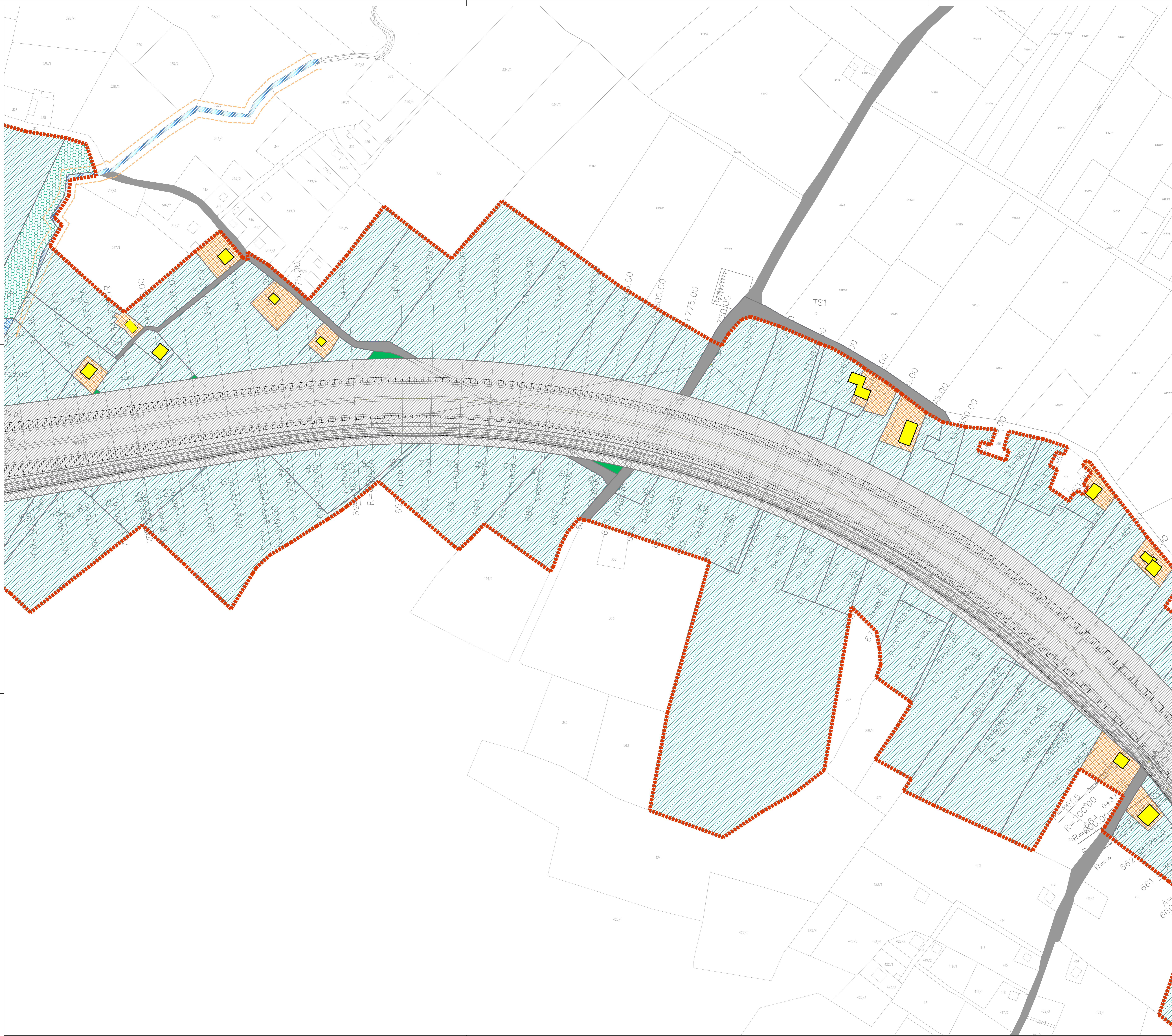
- ЛЕГЕНДА/LEGEND:**
- GRANICA OBUHVATA PLANA / ALIGNMENT OF COVERAGE LAYOUT BORDERS
 - КОРИШЋЕЊЕ ЗЕМЉИШТА / LAND USE**
 - ПЛАНИРАНИ АУТО-ПУТ / PLANNED MOTORWAY
 - РЕЗЕРВИСАНЕ ПОВРШИНЕ / RESERVED AREAS
 - ГРАЂЕВИНСКО ЗЕМЉИШТЕ / BUILDING LAND
 - ШУМЕ И ШУМСКО ЗЕМЉИШТЕ / FORESTS AND FOREST LAND
 - ПОЉОПРИВРЕДНО ЗЕМЉИШТЕ / AGRICULTURAL LAND
 - ВОДЕ И ВОДНО ЗЕМЉИШТЕ / WATER AND AQUATIC LAND
 - ВОДЕ И ВОДНО ЗЕМЉИШТЕ-РЕГУЛАЦИЈА ПОВРЕМЕНИХ ВОДОТОКА / WATER AND AQUATIC LAND REGULATION OF INTERMEDIATE WATERWAYS
 - САОБРАЋАЈНЕ ПОВРШИНЕ / TRAFFIC AREAS
 - ЗЕЛЕНЕ ПОВРШИНЕ / GREEN AREAS
 - ЗЕЛЕНЕ ПОВРШИНЕ СПЕЦИЈАЛНЕ НАМЕНЕ / GREEN AREAS OF SPECIAL PURPOSES
 - ГРАЂЕВИНСКИ ФОНД / BUILDING TYPES**
 - ПОСТОЈЕЋИ СТАМБЕНИ ОБЈЕКТИ / EXISTING RESIDENTIAL BUILDINGS
 - ПОСТОЈЕЋИ ПОСЛОВНИ ОБЈЕКТИ / EXISTING COMMERCIAL BUILDINGS
 - ПОСТОЈЕЋИ ВЈЕРСКИ ОБЈЕКТИ / EXISTING RELIGIOUS BUILDINGS
 - ПОСТОЈЕЋИ ОБРАЗОВНИ ОБЈЕКТИ / EXISTING EDUCATIONAL BUILDINGS
 - ПЛАНИРАНИ СТАМБЕНИ ОБЈЕКТИ / PLANNED RESIDENTIAL BUILDINGS
 - ЗАШТИТНИ ПОЈАСЕВИ / PROTECTIVE ZONE**
 - ЗАШТИТНИ ПОЈАС ВОДОТОКА / WATERCOURSE PROTECTIVE ZONE
 - ЗАШТИТНИ ПОЈАС ДАЛЕКОВОДА / POWER LINE PROTECTIVE ZONE



**ПЛАН ПАРЦЕЛАЦИЈЕ ЗА АУТО-ПУТ ДИОНИЦЕ БАЊА ЛУКА - ПРИЈЕДОР
НА ТЕРИТОРИЈИ ГРАДА ПРИЈЕДОР / LAND SUBDIVISION PLAN FOR THE
BANJA LUKA - PRIJEDOR MOTORWAY PROJECT ON THE TERRITORY OF
CITY OF PRIJEDOR**

**ПЛАН ПРОСТОРНЕ ОРГАНИЗАЦИЈЕ / SPATIAL ORGANISATION
LAYOUT**


- ЛЕГЕНДА/LEGEND:**
- ГРАНИЦА ОБУХВАТА ПЛАНА / ALIGNMENT OF COVERAGE LAYOUT BORDERS
 - КОРИШЋЕЊЕ ЗЕМЉИШТА / LAND USE**
 - ПЛАНИРАНИ АУТО-ПУТ / PLANNED MOTORWAY
 - РЕЗЕРВИСАНЕ ПОВРШИНЕ / RESERVED AREAS
 - ГРАЂЕВИНСКО ЗЕМЉИШТЕ / BUILDING LAND
 - ШУМЕ И ШУМСКО ЗЕМЉИШТЕ / FORESTS AND FOREST LAND
 - ПОЉОПРИВРЕДНО ЗЕМЉИШТЕ / AGRICULTURAL LAND
 - ВОДЕ И ВОДНО ЗЕМЉИШТЕ / WATER AND AQUATIC LAND
 - ВОДЕ И ВОДНО ЗЕМЉИШТЕ-РЕГУЛАЦИЈА ПОВРЕМЕНИХ ВОДОТОКА / WATER AND AQUATIC LAND REGULATION OF INTERMEDIATE WATERWAYS
 - САОБРАЋАЈНЕ ПОВРШИНЕ / TRAFFIC AREAS
 - ЗЕЛЕНЕ ПОВРШИНЕ / GREEN AREAS
 - ЗЕЛЕНЕ ПОВРШИНЕ СПЕЦИЈАЛНЕ НАМЕНЕ / GREEN AREAS OF SPECIAL PURPOSES
 - ГРАЂЕВИНСКИ ФОНД / BUILDING TYPES**
 - ПОСТОЈЕЋИ СТАМБЕНИ ОБЈЕКТИ / EXISTING RESIDENTIAL BUILDINGS
 - ПОСТОЈЕЋИ ПОСЛОВНИ ОБЈЕКТИ / EXISTING COMMERCIAL BUILDINGS
 - ПОСТОЈЕЋИ ВЈЕРСКИ ОБЈЕКТИ / EXISTING RELIGIOUS BUILDINGS
 - ПОСТОЈЕЋИ ОБРАЗОВНИ ОБЈЕКТИ / EXISTING EDUCATIONAL BUILDINGS
 - ПЛАНИРАНИ СТАМБЕНИ ОБЈЕКТИ / PLANNED RESIDENTIAL BUILDINGS
 - ЗАШТИТНИ ПОЈАСЕВИ / PROTECTIVE ZONE**
 - ЗАШТИТНИ ПОЈАС ВОДОТОКА / WATERCOURSE PROTECTIVE ZONE
 - ЗАШТИТНИ ПОЈАС ДАЛЕКОВОДА / POWER LINE PROTECTIVE ZONE

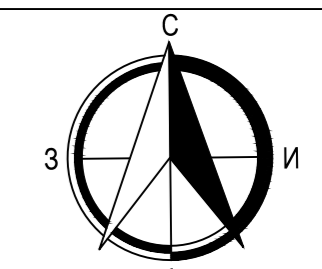
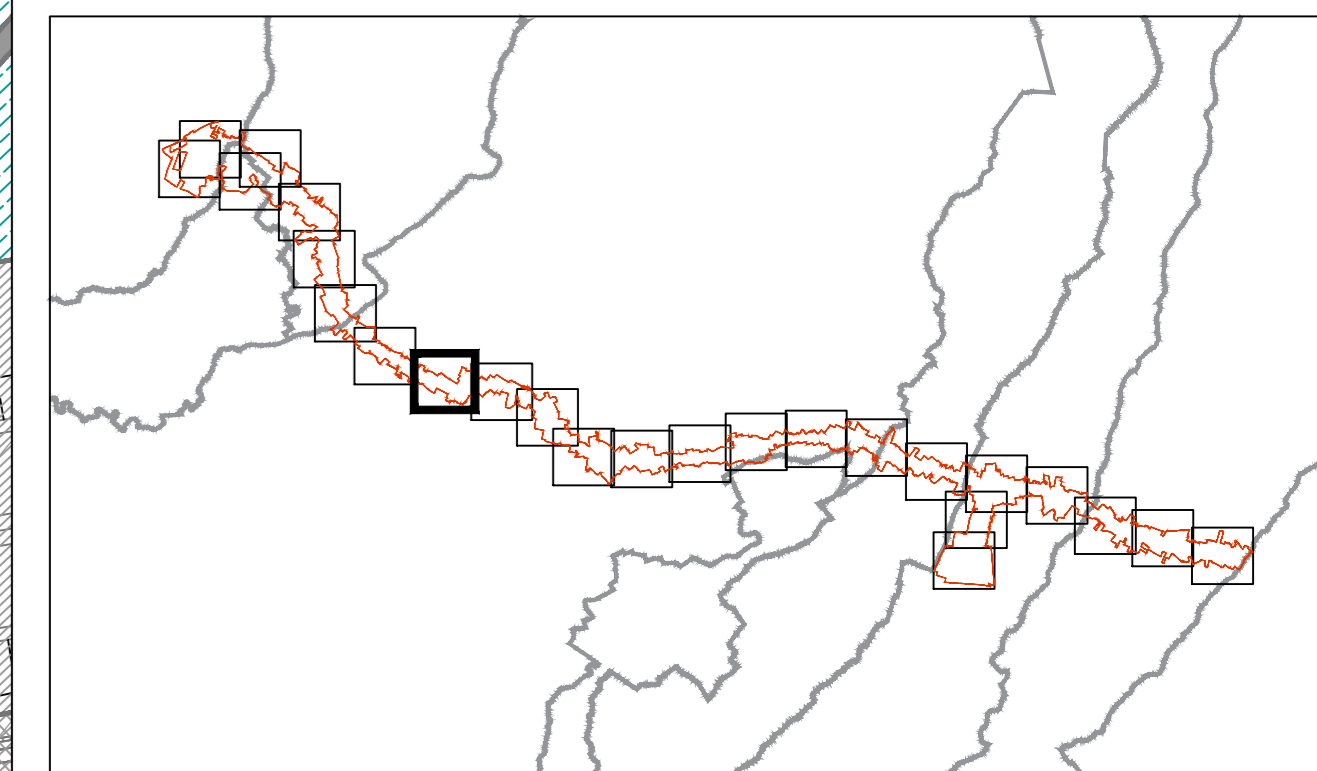
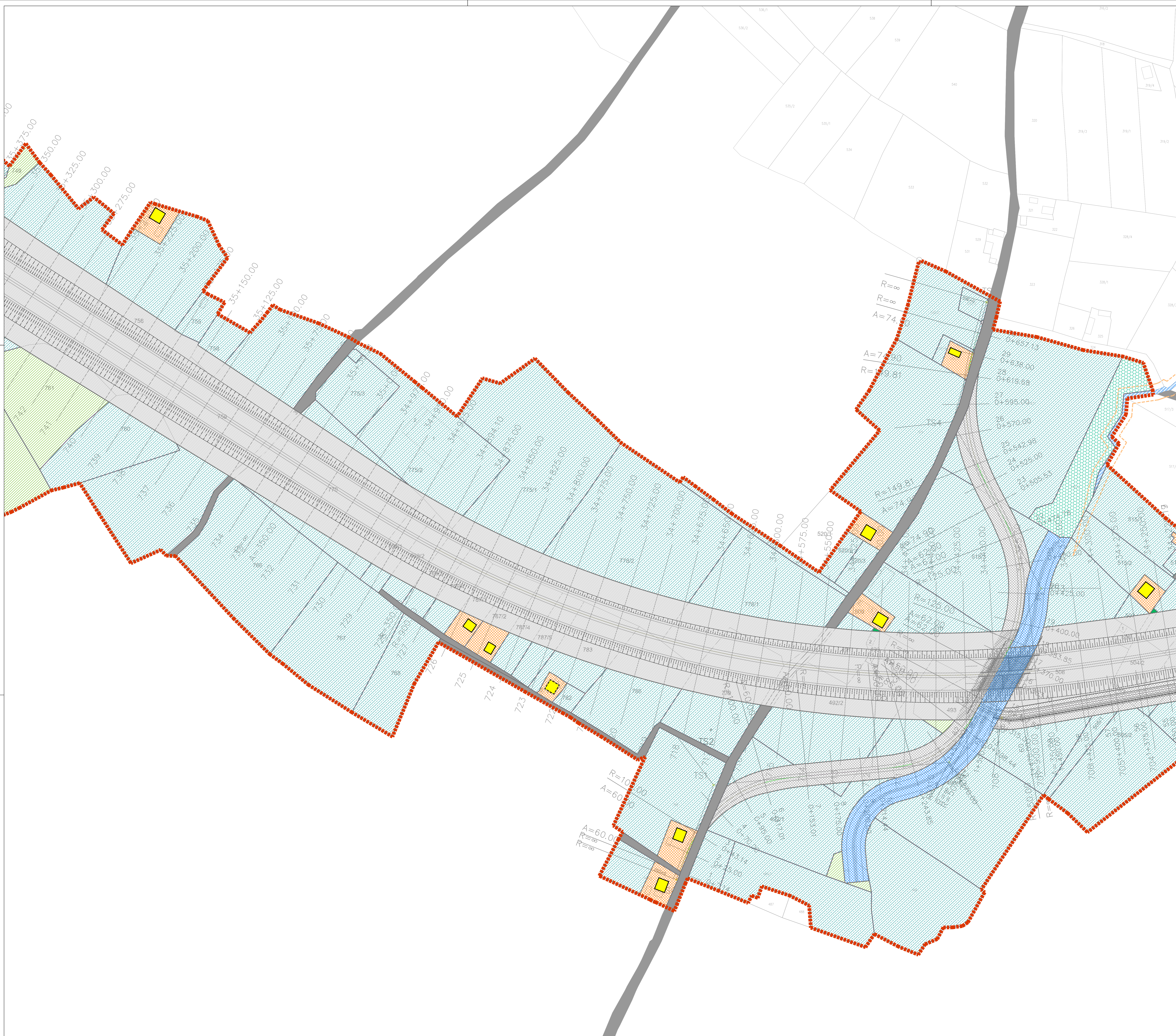


**ПЛАН ПАРЦЕЛАЦИЈЕ ЗА АУТО-ПУТ ДИОНИЦЕ БАЊА ЛУКА - ПРИЈЕДОР
НА ТЕРИТОРИЈИ ГРАДА ПРИЈЕДОР / LAND SUBDIVISION PLAN FOR THE
BANJA LUKA - PRIJEDOR MOTORWAY PROJECT ON THE TERRITORY OF
CITY OF PRIJEDOR**

**ПЛАН ПРОСТОРНЕ ОРГАНИЗАЦИЈЕ / SPATIAL ORGANISATION
LAYOUT**

- ЛЕГЕНДА / LEGEND:**
- ГРАНИЦА ОБУХВАТА ПЛАНА / ALIGNMENT OF COVERAGE LAYOUT BORDERS
 - КОРИШЋЕЊЕ ЗЕМЉИШТА / LAND USE**
 - ПЛАНИРАНИ АУТО-ПУТ / PLANNED MOTORWAY
 - РЕЗЕРВИСАНЕ ПОВРШИНЕ / RESERVED AREAS
 - ГРАЂЕВИНСКО ЗЕМЉИШТЕ / BUILDING LAND
 - ШУМЕ И ШИМСКО ЗЕМЉИШТЕ / FORESTS AND FOREST LAND
 - ПОЉОПРИВРЕДНО ЗЕМЉИШТЕ / AGRICULTURAL LAND
 - ВОДЕ И ВОДНО ЗЕМЉИШТЕ / WATER AND AQUATIC LAND
 - ВОДЕ И ВОДНО ЗЕМЉИШТЕ-РЕГУЛАЦИЈА ПОВРЕМЕНИХ ВОДОТОКА / WATER AND AQUATIC LAND REGULATION OF INTERMEDIATE WATERWAYS
 - САОБРАЋАЈНЕ ПОВРШИНЕ / TRAFFIC AREAS
 - ЗЕЛЕНЕ ПОВРШИНЕ / GREEN AREAS
 - ЗЕЛЕНЕ ПОВРШИНЕ СПЕЦИЈАЛНЕ НАМЕНЕ / GREEN AREAS OF SPECIAL PURPOSES
 - ГРАЂЕВИНСКИ ФОНД / BUILDING TYPES**
 - ПОСТОЈЕЋИ СТАМБЕНИ ОБЈЕКТИ / EXISTING RESIDENTIAL BUILDINGS
 - ПОСТОЈЕЋИ ПОСЛОВНИ ОБЈЕКТИ / EXISTING COMMERCIAL BUILDINGS
 - ПОСТОЈЕЋИ ВЈЕРСКИ ОБЈЕКТИ / EXISTING RELIGIOUS BUILDINGS
 - ПОСТОЈЕЋИ ОБРАЗОВНИ ОБЈЕКТИ / EXISTING EDUCATIONAL BUILDINGS
 - ПЛАНИРАНИ СТАМБЕНИ ОБЈЕКТИ / PLANNED RESIDENTIAL BUILDINGS
 - ЗАШТИТНИ ПОЈАСЕВИ / PROTECTIVE ZONE**
 - ЗАШТИТНИ ПОЈАС ВОДОТОКА / WATERCOURSE PROTECTIVE ZONE
 - ЗАШТИТНИ ПОЈАС ДАЛЕКОВОДА / POWER LINE PROTECTIVE ZONE



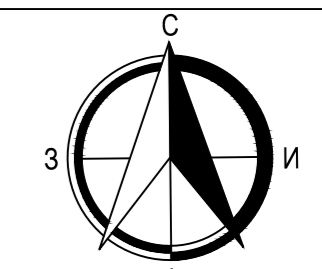
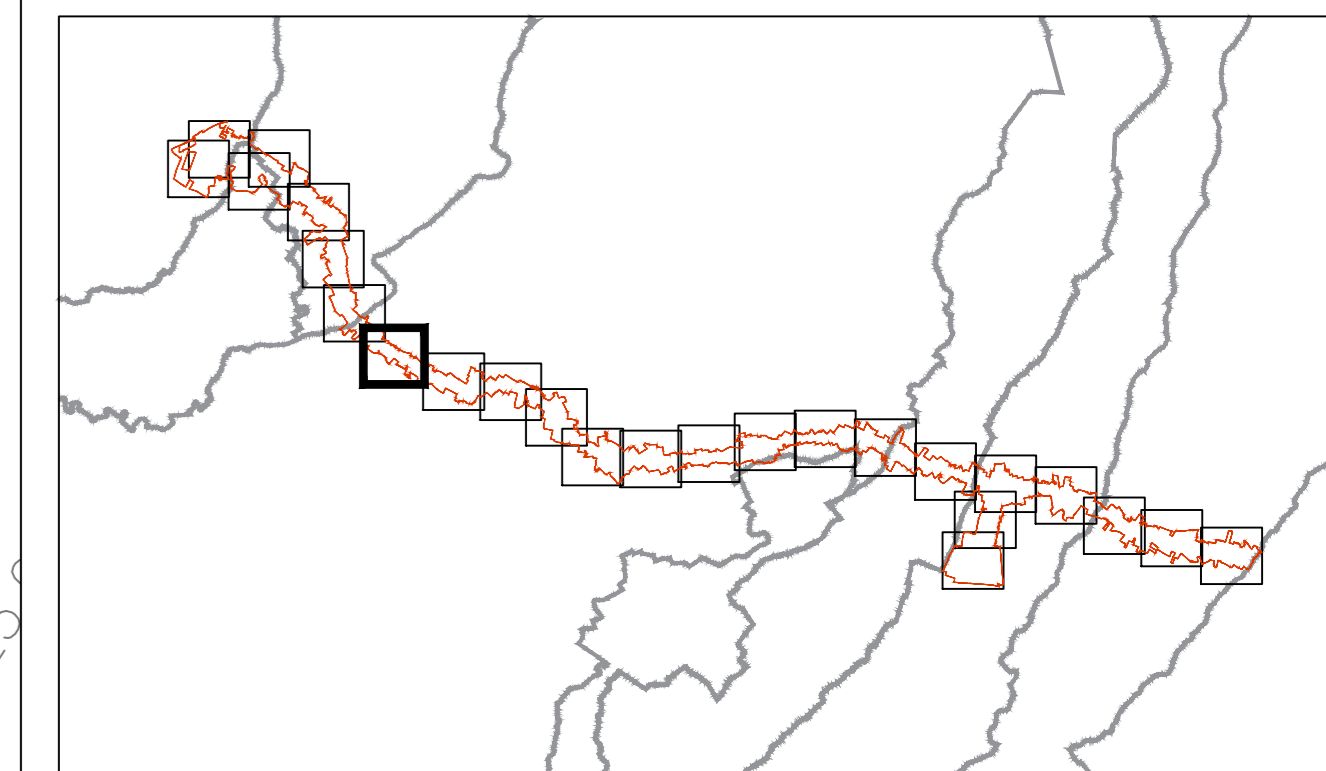
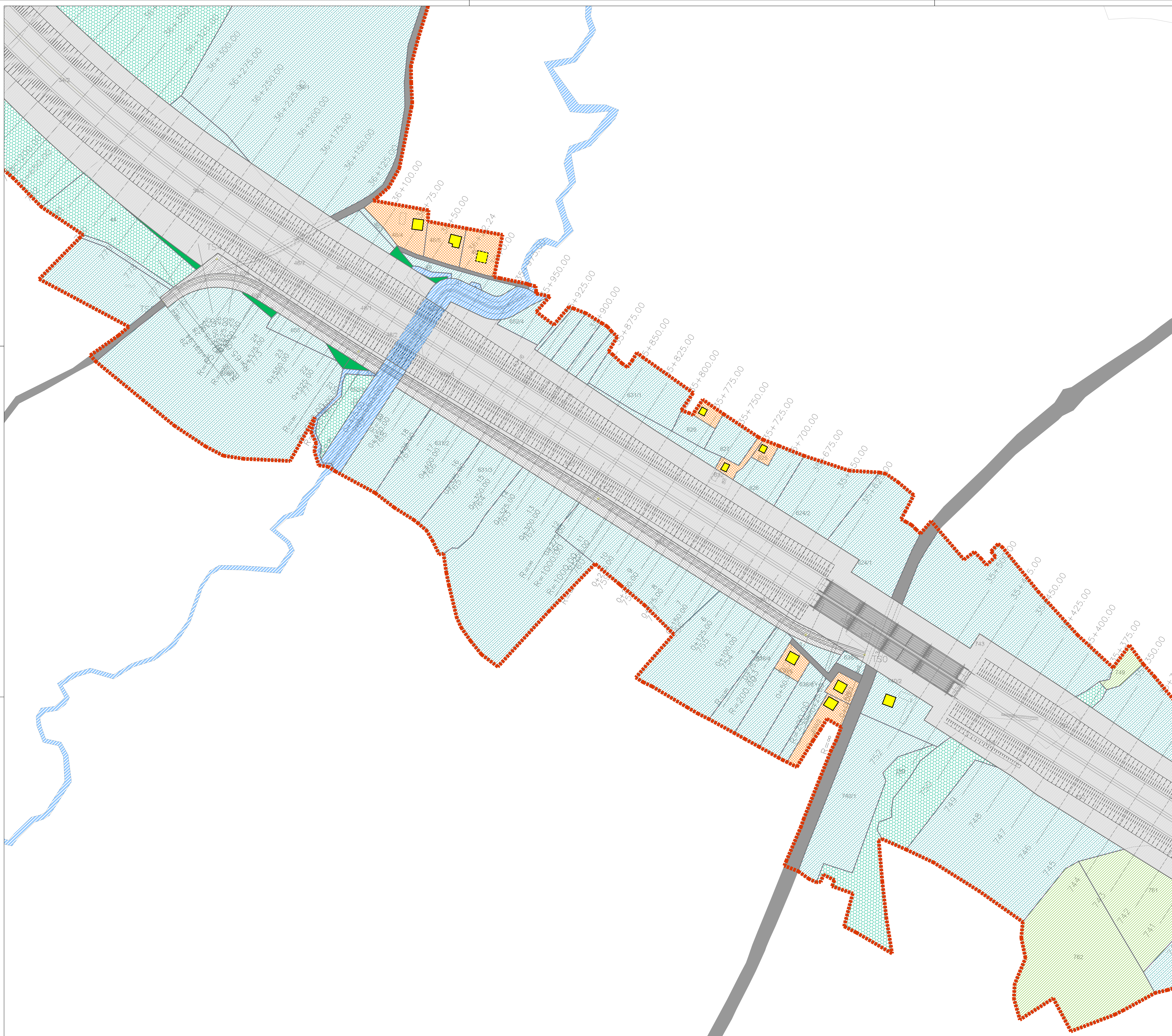


ПЛАН ПАРЦЕЛАЦИЈЕ ЗА АУТО-ПУТ ДИОНИЦЕ БАЊА ЛУКА - ПРИЈЕДОР
 НА ТЕРИТОРИЈИ ГРАДА ПРИЈЕДОР / LAND SUBDIVISION PLAN FOR THE
 BANJA LUKA - PRIJEDOR MOTORWAY PROJECT ON THE TERRITORY OF
 CITY OF PRIJEDOR

ПЛАН ПРОСТОРНЕ ОРГАНИЗАЦИЈЕ / SPATIAL ORGANISATION
 LAYOUT

- ЛЕГЕНДА/LEGEND:**
- ГРАНИЦА ОБУХВАТА ПЛАНА / ALIGNMENT OF COVERAGE LAYOUT BORDERS
 - КОРИШЋЕНЕ ЗЕМЉИШТА / LAND USE**
 - ПЛАНИРАНИ АУТО-ПУТ / PLANNED MOTORWAY
 - РЕЗЕРВИСАНЕ ПОВРШИНЕ / RESERVED AREAS
 - ГРАЂЕВИНСКО ЗЕМЉИШТЕ / BUILDING LAND
 - ШУМЕ И ШУМСКО ЗЕМЉИШТЕ / FORESTS AND FOREST LAND
 - ПОЉОПРИВРЕДНО ЗЕМЉИШТЕ / AGRICULTURAL LAND
 - ВОДЕ И ВОДНО ЗЕМЉИШТЕ / WATER AND AQUATIC LAND
 - ВОДЕ И ВОДНО ЗЕМЉИШТЕ-РЕГУЛАЦИЈА ПОВРЕМЕНИХ ВОДОТОКА / WATER AND AQUATIC LAND REGULATION OF INTERMEDIATE WATERWAYS
 - САОБРАЋАЈНЕ ПОВРШИНЕ / TRAFFIC AREAS
 - ЗЕЛЕНЕ ПОВРШИНЕ / GREEN AREAS
 - ЗЕЛЕНЕ ПОВРШИНЕ СПЕЦИЈАЛНЕ НАМЕНЕ / GREEN AREAS OF SPECIAL PURPOSES
 - ГРАЂЕВИНСКИ ФОНД / BUILDING TYPES**
 - ПОСТОЈЕЋИ СТАМБЕНИ ОБЈЕКТИ / EXISTING RESIDENTIAL BUILDINGS
 - ПОСТОЈЕЋИ ПОСЛОВНИ ОБЈЕКТИ / EXISTING COMMERCIAL BUILDINGS
 - ПОСТОЈЕЋИ ВЈЕРСКИ ОБЈЕКТИ / EXISTING RELIGIOUS BUILDINGS
 - ПОСТОЈЕЋИ ОБРАЗОВНИ ОБЈЕКТИ / EXISTING EDUCATIONAL BUILDINGS
 - ПЛАНИРАНИ СТАМБЕНИ ОБЈЕКТИ / PLANNED RESIDENTIAL BUILDINGS
 - ЗАШТИТНИ ПОЈАСЕВИ / PROTECTIVE ZONE**
 - ЗАШТИТНИ ПОЈАС ВОДОТОКА / WATERCOURSE PROTECTIVE ZONE
 - ЗАШТИТНИ ПОЈАС ДАЛЕКОВОДА / POWER LINE PROTECTIVE ZONE

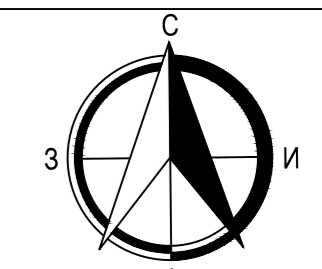
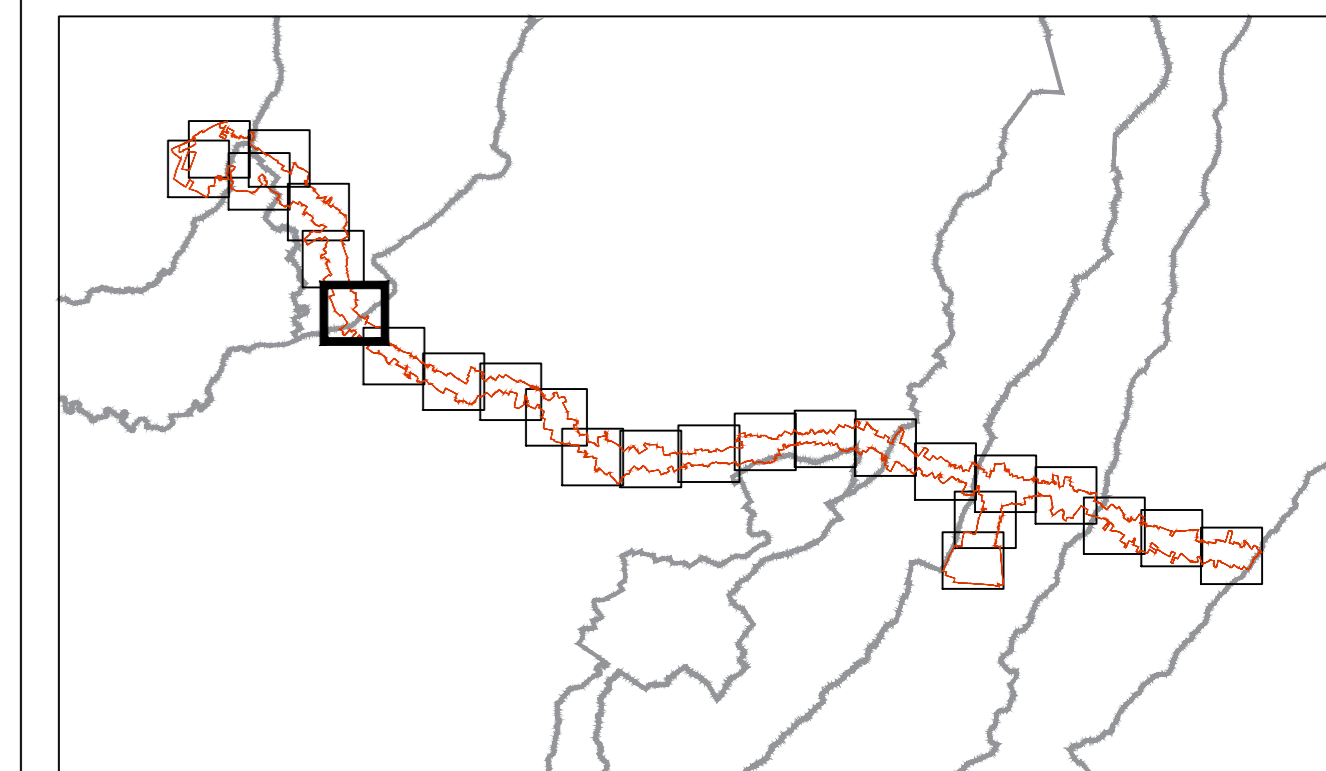
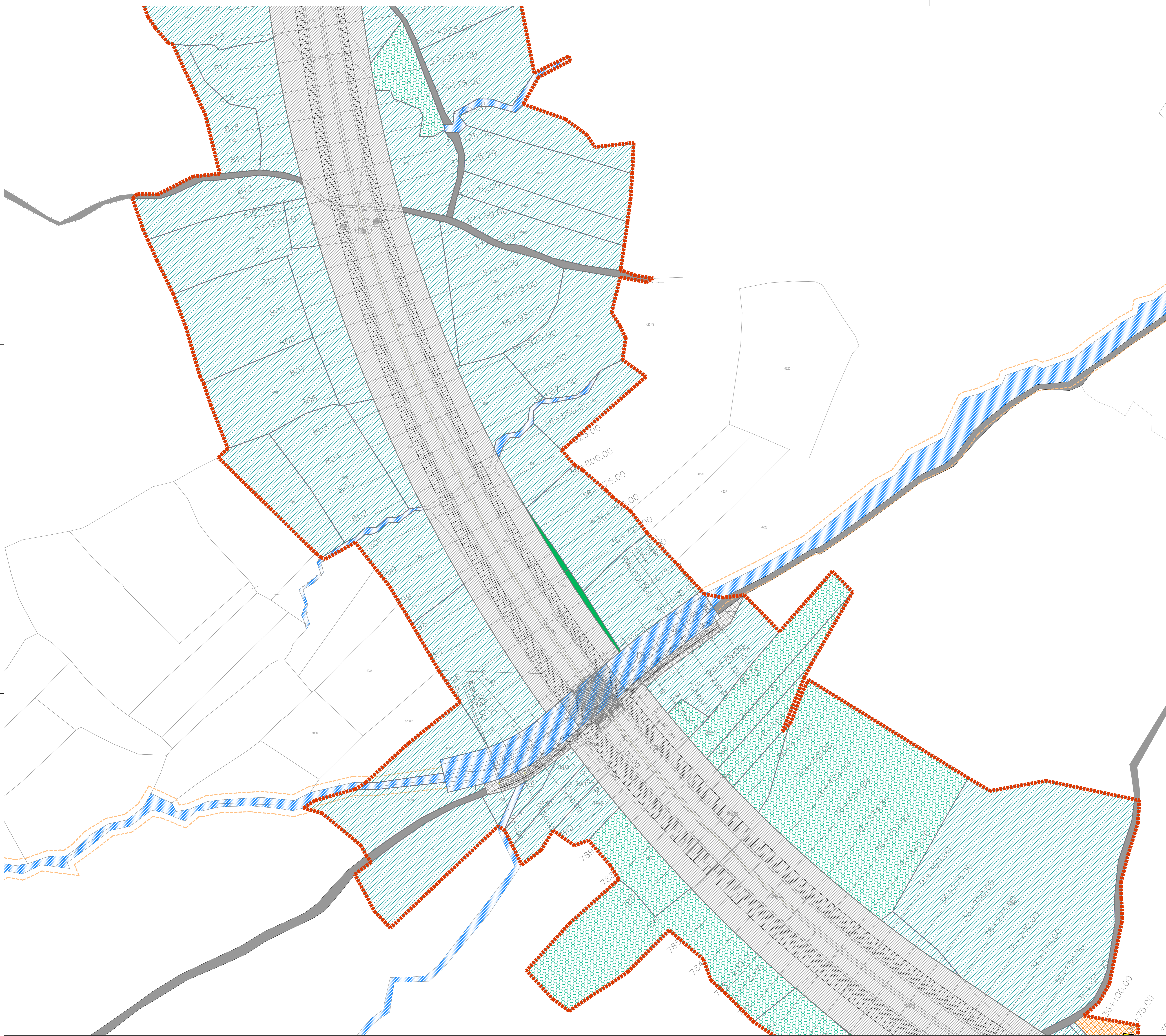




ПЛАН ПАРЦЕЛАЦИЈЕ ЗА АУТО-ПУТ ДИОНИЦЕ БАЊА ЛУКА - ПРИЈЕДОР
 НА ТЕРИТОРИЈИ ГРАДА ПРИЈЕДОР / LAND SUBDIVISION PLAN FOR THE
 BANJA LUKA - PRIJEDOR MOTORWAY PROJECT ON THE TERRITORY OF
 CITY OF PRIJEDOR

ПЛАН ПРОСТОРНЕ ОРГАНИЗАЦИЈЕ / SPATIAL ORGANISATION
 LAYOUT

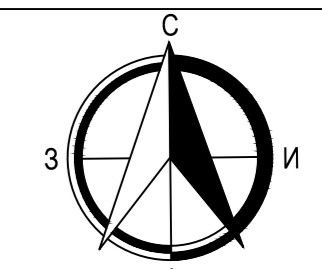
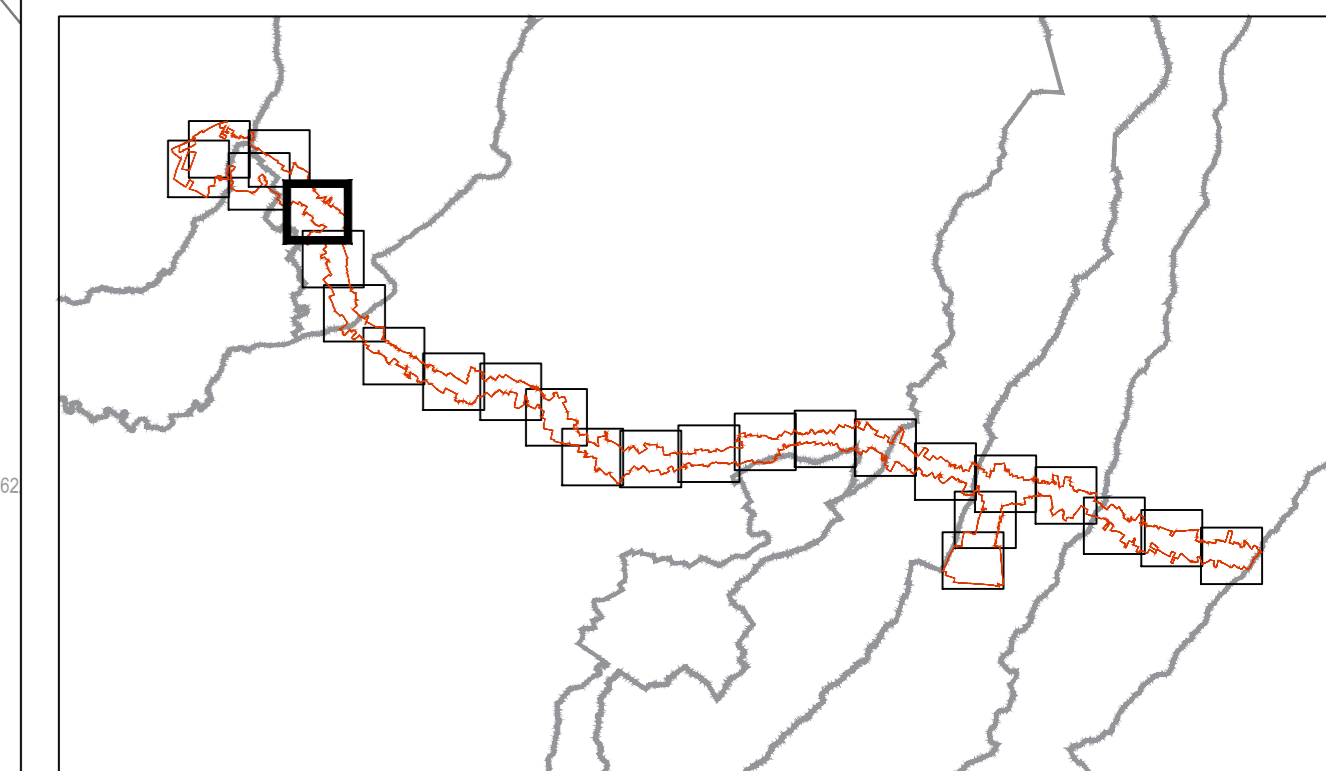
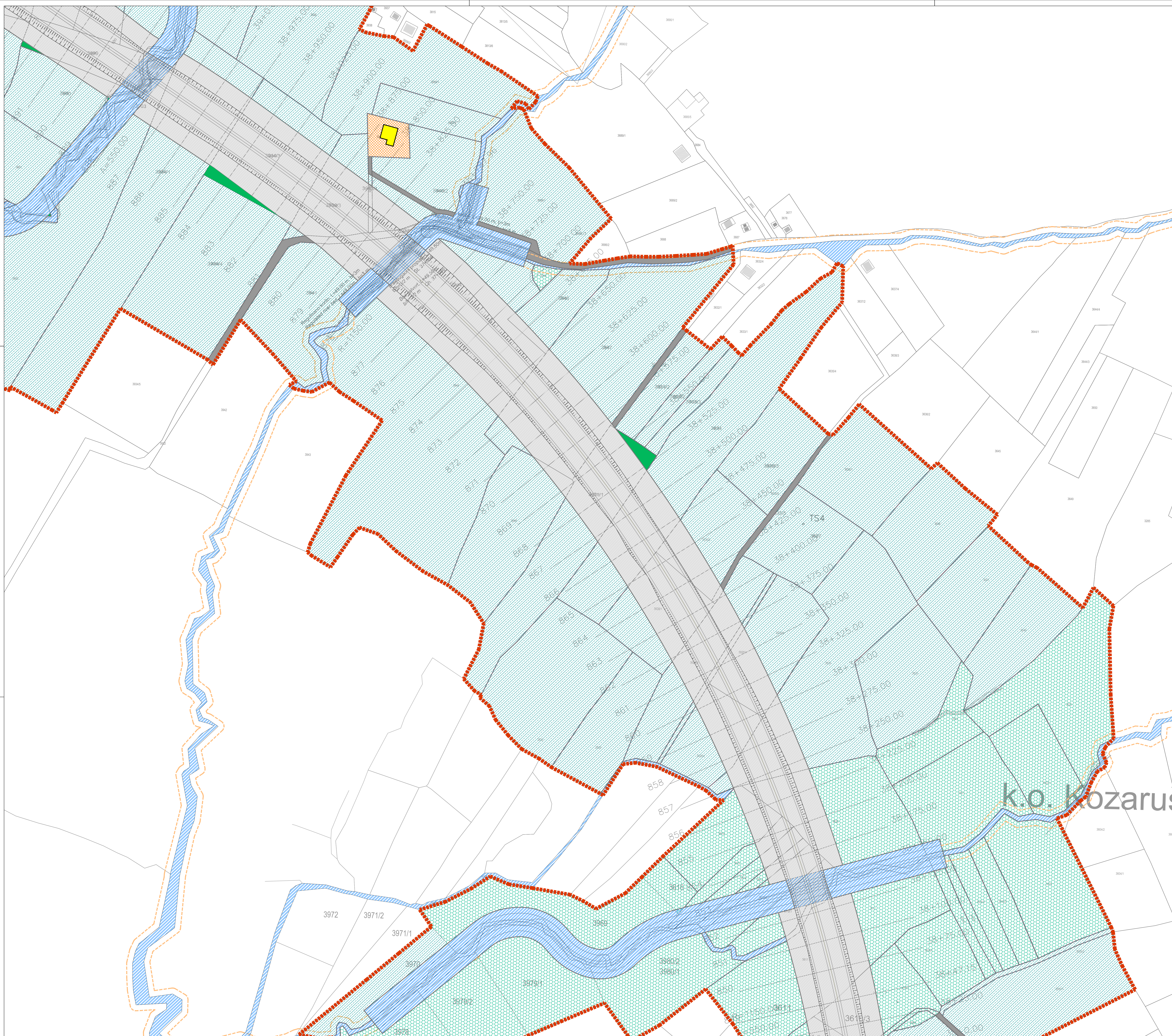
- ЛЕГЕНДА / LEGEND:**
- ГРАНИЦА ОБУХВАТА ПЛАНА / ALIGNMENT OF COVERAGE LAYOUT BORDERS
 - КОРИШЋЕЊЕ ЗЕМЉИШТА / LAND USE**
 - ПЛАНИРАНИ АУТО-ПУТ / PLANNED MOTORWAY
 - РЕЗЕРВИСАНЕ ПОВРШИНЕ / RESERVED AREAS
 - ГРАЂЕВИНСКО ЗЕМЉИШТЕ / BUILDING LAND
 - ШУМЕ И ШУМСКО ЗЕМЉИШТЕ / FORESTS AND FOREST LAND
 - ПОЉОПРИВРЕДНО ЗЕМЉИШТЕ / AGRICULTURAL LAND
 - ВОДЕ И ВОДНО ЗЕМЉИШТЕ / WATER AND AQUATIC LAND
 - ВОДЕ И ВОДНО ЗЕМЉИШТЕ-РЕГУЛАЦИЈА ПОВРЕМЕНИХ ВОДОТОКА / WATER AND AQUATIC LAND REGULATION OF INTERMEDIATE WATERWAYS
 - САОБРАЋАЈНЕ ПОВРШИНЕ / TRAFFIC AREAS
 - ЗЕЛЕНЕ ПОВРШИНЕ / GREEN AREAS
 - ЗЕЛЕНЕ ПОВРШИНЕ СПЕЦИЈАЛНЕ НАМЕНЕ / GREEN AREAS OF SPECIAL PURPOSES
 - ГРАЂЕВИНСКИ ФОНД / BUILDING TYPES**
 - ПОСТОЈЕЋИ СТАМБЕНИ ОБЈЕКТИ / EXISTING RESIDENTIAL BUILDINGS
 - ПОСТОЈЕЋИ ПОСЛОВНИ ОБЈЕКТИ / EXISTING COMMERCIAL BUILDINGS
 - ПОСТОЈЕЋИ ВЈЕРСКИ ОБЈЕКТИ / EXISTING RELIGIOUS BUILDINGS
 - ПОСТОЈЕЋИ ОБРАЗОВНИ ОБЈЕКТИ / EXISTING EDUCATIONAL BUILDINGS
 - ПЛАНИРАНИ СТАМБЕНИ ОБЈЕКТИ / PLANNED RESIDENTIAL BUILDINGS
 - ЗАШТИТНИ ПОЈАСЕВИ / PROTECTIVE ZONE**
 - ЗАШТИТНИ ПОЈАС ВОДОТОКА / WATERCOURSE PROTECTIVE ZONE
 - ЗАШТИТНИ ПОЈАС ДАЛЕКОВОДА / POWER LINE PROTECTIVE ZONE



**ПЛАН ПАРЦЕЛАЦИЈЕ ЗА АУТО-ПУТ ДИОНИЦЕ БАЊА ЛУКА - ПРИЈЕДОР
НА ТЕРИТОРИЈИ ГРАДА ПРИЈЕДОР / LAND SUBDIVISION PLAN FOR THE
BANJA LUKA - PRIJEDOR MOTORWAY PROJECT ON THE TERRITORY OF
CITY OF PRIJEDOR**

**ПЛАН ПРОСТОРНЕ ОРГАНИЗАЦИЈЕ / SPATIAL ORGANISATION
LAYOUT**

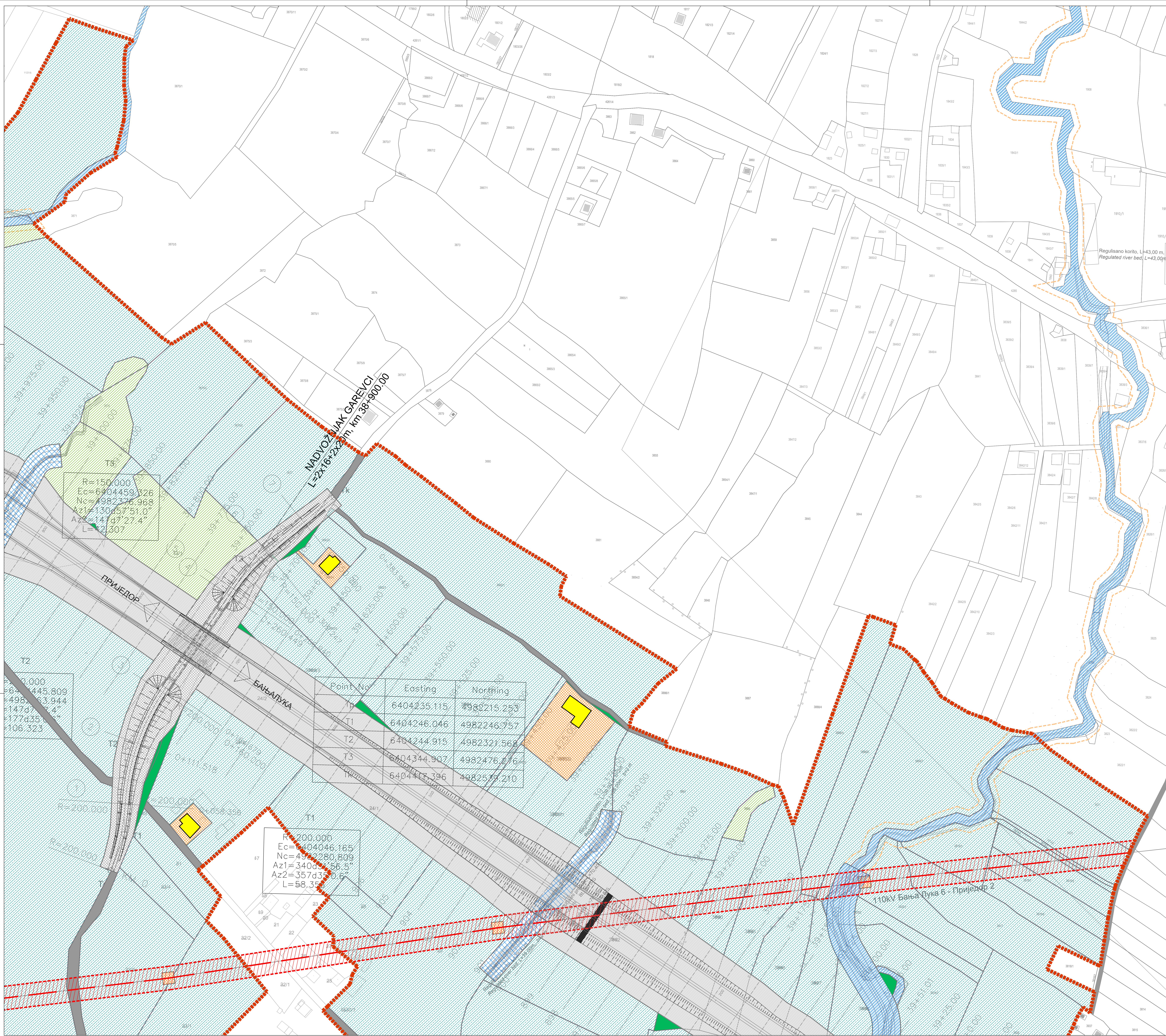
- ЛЕГЕНДА/LEGEND:**
- ГРАНИЦА ОБУХВАТА ПЛАНА / ALIGNMENT OF COVERAGE LAYOUT BORDERS
 - КОРИШЋЕЊЕ ЗЕМЉИШТА / LAND USE
 - ПЛАНИРАНИ АУТО-ПУТ / PLANNED MOTORWAY
 - РЕЗЕРВИСАНЕ ПОВРШИНЕ / RESERVED AREAS
 - ГРАЂЕВИНСКО ЗЕМЉИШТЕ / BUILDING LAND
 - ШУМЕ И ШУМСКО ЗЕМЉИШТЕ / FORESTS AND FOREST LAND
 - ПОЉОПРИВРЕДНО ЗЕМЉИШТЕ / AGRICULTURAL LAND
 - ВОДЕ И ВОДНО ЗЕМЉИШТЕ / WATER AND AQUATIC LAND
 - ВОДЕ И ВОДНО ЗЕМЉИШТЕ-РЕГУЛАЦИЈА ПОВРЕМЕНИХ ВОДОТОКА / WATER AND AQUATIC LAND REGULATION OF INTERMEDIATE WATERWAYS
 - САОБРАЋАЈНЕ ПОВРШИНЕ / TRAFFIC AREAS
 - ЗЕЛЕНЕ ПОВРШИНЕ / GREEN AREAS
 - ЗЕЛЕНЕ ПОВРШИНЕ СПЕЦИЈАЛНЕ НАМЕНЕ / GREEN AREAS OF SPECIAL PURPOSES
 - ГРАЂЕВИНСКИ ФОНД / BUILDING TYPES
 - ПОСТОЈЕЋИ СТАМБЕНИ ОБЈЕКТИ / EXISTING RESIDENTIAL BUILDINGS
 - ПОСТОЈЕЋИ ПОСЛОВНИ ОБЈЕКТИ / EXISTING COMMERCIAL BUILDINGS
 - ПОСТОЈЕЋИ ВЈЕРСКИ ОБЈЕКТИ / EXISTING RELIGIOUS BUILDINGS
 - ПОСТОЈЕЋИ ОБРАЗОВНИ ОБЈЕКТИ / EXISTING EDUCATIONAL BUILDINGS
 - ПЛАНИРАНИ СТАМБЕНИ ОБЈЕКТИ / PLANNED RESIDENTIAL BUILDINGS
 - ЗАШТИТНИ ПОЈАСЕВИ / PROTECTIVE ZONE
 - ЗАШТИТНИ ПОЈАС ВОДОТОКА / WATERCOURSE PROTECTIVE ZONE
 - ЗАШТИТНИ ПОЈАС ДАЛЕКОВОДА / POWER LINE PROTECTIVE ZONE



ПЛАН ПАРЦЕЛАЦИЈЕ ЗА АУТО-ПУТ ДИОНИЦЕ БАЊА ЛУКА - ПРИЈЕДОР
 НА ТЕРИТОРИЈИ ГРАДА ПРИЈЕДОР / LAND SUBDIVISION PLAN FOR THE
 BANJA LUKA - PRIJEDOR MOTORWAY PROJECT ON THE TERRITORY OF
 CITY OF PRIJEDOR

ПЛАН ПРОСТОРНЕ ОРГАНИЗАЦИЈЕ / SPATIAL ORGANISATION
 LAYOUT

- ЛЕГЕНДА/LEGEND:**
- ГРANIЦА ОБУХВАТА ПЛАНА / ALIGNMENT OF COVERAGE LAYOUT BORDERS
 - КОРИШЋЕЊЕ ЗЕМЉИШТА / LAND USE
 - ПЛАНИРАНИ АУТО-ПУТ / PLANNED MOTORWAY
 - РЕЗЕРВИСАНЕ ПОВРШИНЕ / RESERVED AREAS
 - ГРАЂЕВИНСКО ПОВРШИНЕ / BUILDING LAND
 - ШУМЕ И ШУМСКО ЗЕМЉИШТЕ / FORESTS AND FOREST LAND
 - ПОЉОПРИВРЕДНО ЗЕМЉИШТЕ / AGRICULTURAL LAND
 - ВОДЕ И ВОДНО ЗЕМЉИШТЕ / WATER AND AQUATIC LAND
 - ВОДЕ И ВОДНО ЗЕМЉИШТЕ-РЕГУЛАЦИЈА ПОВРЕМЕНИХ ВОДОТОКА / WATER AND AQUATIC LAND REGULATION OF INTERMEDIATE WATERWAYS
 - САОБРАЋАЈНЕ ПОВРШИНЕ / TRAFFIC AREAS
 - ЗЕЛЕНЕ ПОВРШИНЕ / GREEN AREAS
 - ЗЕЛЕНЕ ПОВРШИНЕ СПЕЦИЈАЛНЕ НАМЕНЕ / GREEN AREAS OF SPECIAL PURPOSES
 - ГРАЂЕВИНСКИ ФОНД / BUILDING TYPES
 - ПОСТОЈЕЋИ СТАМБЕНИ ОБЈЕКТИ / EXISTING RESIDENTIAL BUILDINGS
 - ПОСТОЈЕЋИ ПОСЛОВНИ ОБЈЕКТИ / EXISTING COMMERCIAL BUILDINGS
 - ПОСТОЈЕЋИ ВЈЕРСКИ ОБЈЕКТИ / EXISTING RELIGIOUS BUILDINGS
 - ПОСТОЈЕЋИ ОБРАЗОВНИ ОБЈЕКТИ / EXISTING EDUCATIONAL BUILDINGS
 - ПЛАНИРАНИ СТАМБЕНИ ОБЈЕКТИ / PLANNED RESIDENTIAL BUILDINGS
 - ЗАШТИТНИ ПОЈАСЕВИ / PROTECTIVE ZONE
 - ЗАШТИТНИ ПОЈАС ВОДОТОКА / WATERCOURSE PROTECTIVE ZONE
 - ЗАШТИТНИ ПОЈАС ДАЛЕКОВОДА / POWER LINE PROTECTIVE ZONE



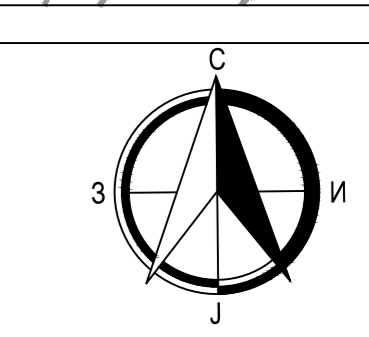
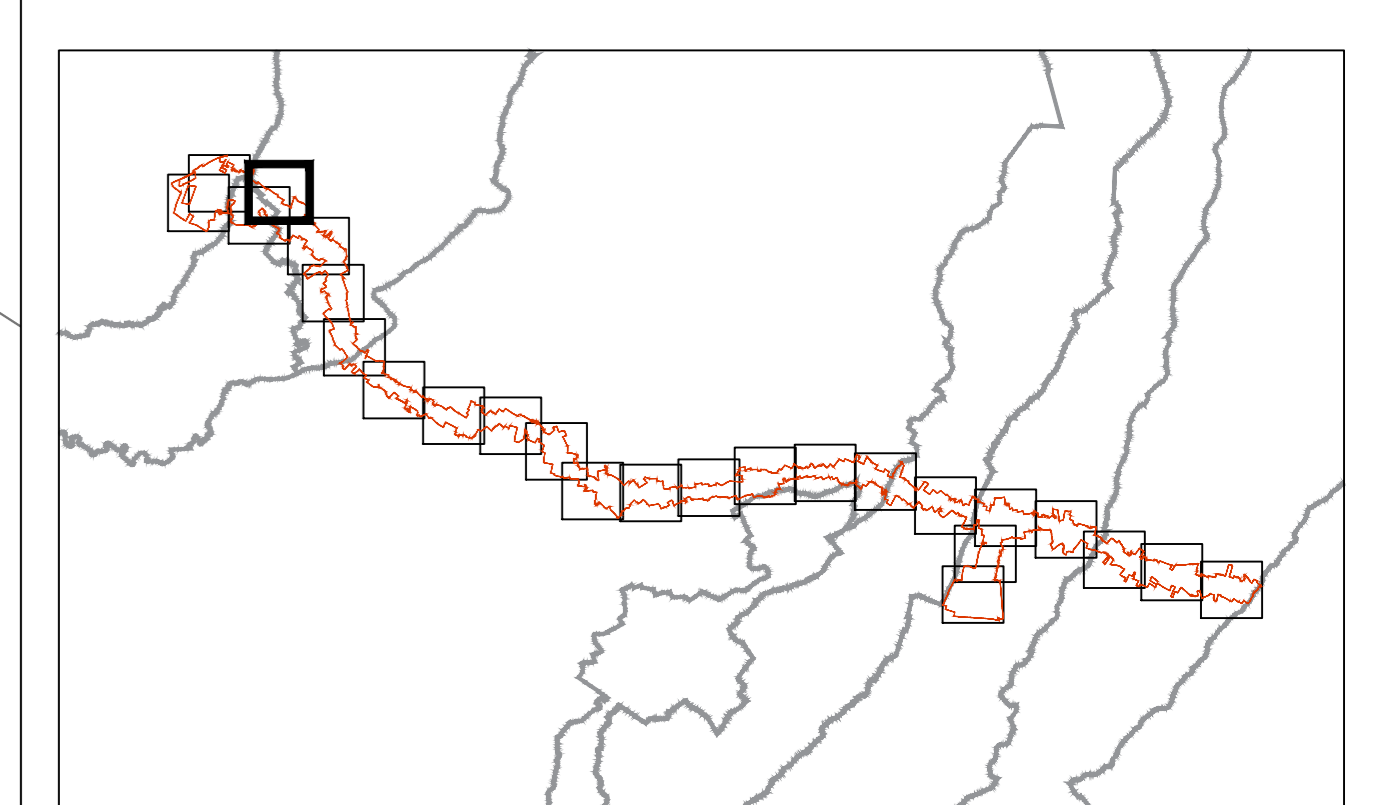
$R=150,000$
 $E_c=6404459,326$
 $N_c=4982376,968$
 $Az1=130d57'51,0''$
 $Az2=147d7'27,4''$
 $L=12,307$

NADVOZNAK GARAYCI
 $L=2x16+2x20m$, km 38+000,00

$R=200,000$
 $E_c=6404445,809$
 $N_c=4982363,944$
 $Az1=147d7'27,4''$
 $Az2=177d35'17,2''$
 $L=106,323$

Point No	Easting	Northing
T0	6404235,115	4982215,253
T1	6404246,046	4982246,757
T2	6404244,915	4982321,568
T3	6404344,907	4982476,276
T4	6404417,396	4982539,210

$R=200,000$
 $E_c=6404046,165$
 $N_c=4982280,809$
 $Az1=340d0'56,5''$
 $Az2=357d35'0,6''$
 $L=58,35$

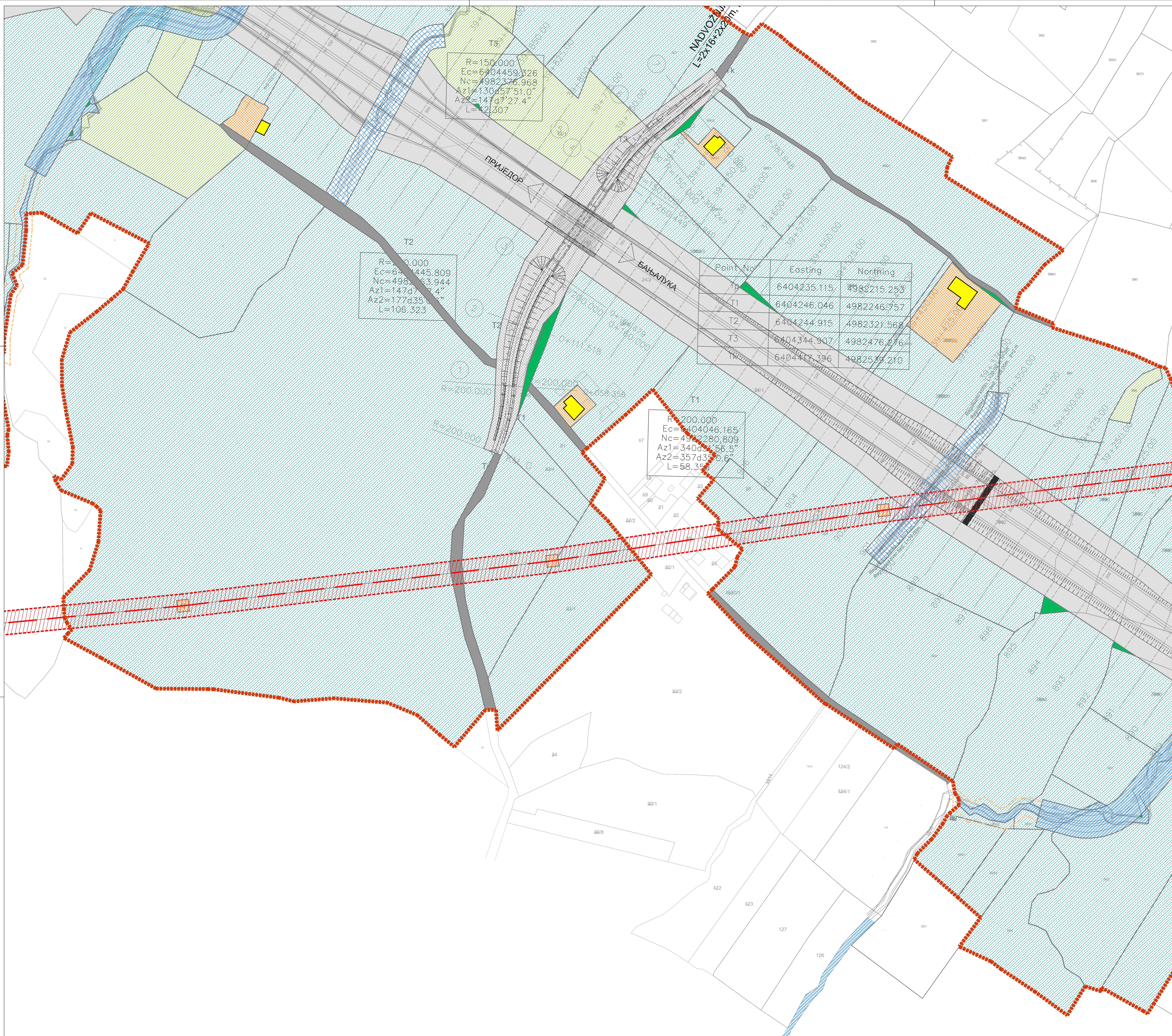


**ПЛАН ПАРЦЕЛАЦИЈЕ ЗА АУТО-ПУТ ДИОНИЦЕ БАЊАЛУКА - ПРИЈЕДОР
 НА ТЕРИТОРИЈИ ГРАДА ПРИЈЕДОР / LAND SUBDIVISION PLAN FOR THE
 BANJA LUKA - PRIJEDOR MOTORWAY PROJECT ON THE TERRITORY OF
 CITY OF PRIJEDOR**

**ПЛАН ПРОСТОРНЕ ОРГАНИЗАЦИЈЕ / SPATIAL ORGANISATION
 LAYOUT**

- ЛЕГЕНДА/LEGEND:**
- ГРАНИЦА ОБУХВАТА ПЛАНА / ALIGNMENT OF COVERAGE LAYOUT BORDERS
 - КОРИШЋЕНЕ ЗЕМЉИШТА / LAND USE
 - ПЛАНИРАНИ АУТО-ПУТ / PLANNED MOTORWAY
 - РЕЗЕРВИСНЕ ПОВРШИНЕ / RESERVED AREAS
 - ГРАЂЕВИНСКО ЗЕМЉИШТЕ / BUILDING LAND
 - ШУМНЕ И ШИРОКО ЗЕМЉИШТЕ / FORESTS AND FOREST LAND
 - ПОЉОПРИВРЕДНО ЗЕМЉИШТЕ / AGRICULTURAL LAND
 - ВОДЕ И ВОДНО ЗЕМЉИШТЕ / WATER AND AQUATIC LAND
 - ВОДЕ И ВОДНО ЗЕМЉИШТЕ-РЕГУЛАЦИЈА ПОВРЕМЕНИХ ВОДОТОКА / WATER AND AQUATIC LAND REGULATION OF INTERMEDIATE WATERWAYS
 - САОБРАЋАЈНЕ ПОВРШИНЕ / TRAFFIC AREAS
 - ЗЕЛЕНЕ ПОВРШИНЕ / GREEN AREAS
 - ЗЕЛЕНЕ ПОВРШИНЕ СПЕЦИЈАЛНЕ НАМЕНЕ / GREEN AREAS OF SPECIAL PURPOSES
 - ГРАЂЕВИНСКИ ФОНД / BUILDING TYPES
 - ПОСТОЈЕЋИ СТАМБЕНИ ОБЈЕКТИ / EXISTING RESIDENTIAL BUILDINGS
 - ПОСТОЈЕЋИ ПОСЛОВНИ ОБЈЕКТИ / EXISTING COMMERCIAL BUILDINGS
 - ПОСТОЈЕЋИ ВЈЕРСКИ ОБЈЕКТИ / EXISTING RELIGIOUS BUILDINGS
 - ПОСТОЈЕЋИ ОБРАЗОВНИ ОБЈЕКТИ / EXISTING EDUCATIONAL BUILDINGS
 - ПЛАНИРАНИ СТАМБЕНИ ОБЈЕКТИ / PLANNED RESIDENTIAL BUILDINGS
 - ЗАШТИТНИ ПОЈАСОВИ / PROTECTIVE ZONE
 - ЗАШТИТНИ ПОЈАС ВОДОТОКА / WATERCOURSE PROTECTIVE ZONE
 - ЗАШТИТНИ ПОЈАС ДАЛЕКОВОДА / POWER LINE PROTECTIVE ZONE



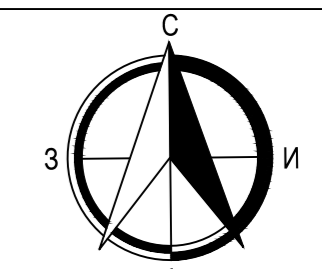
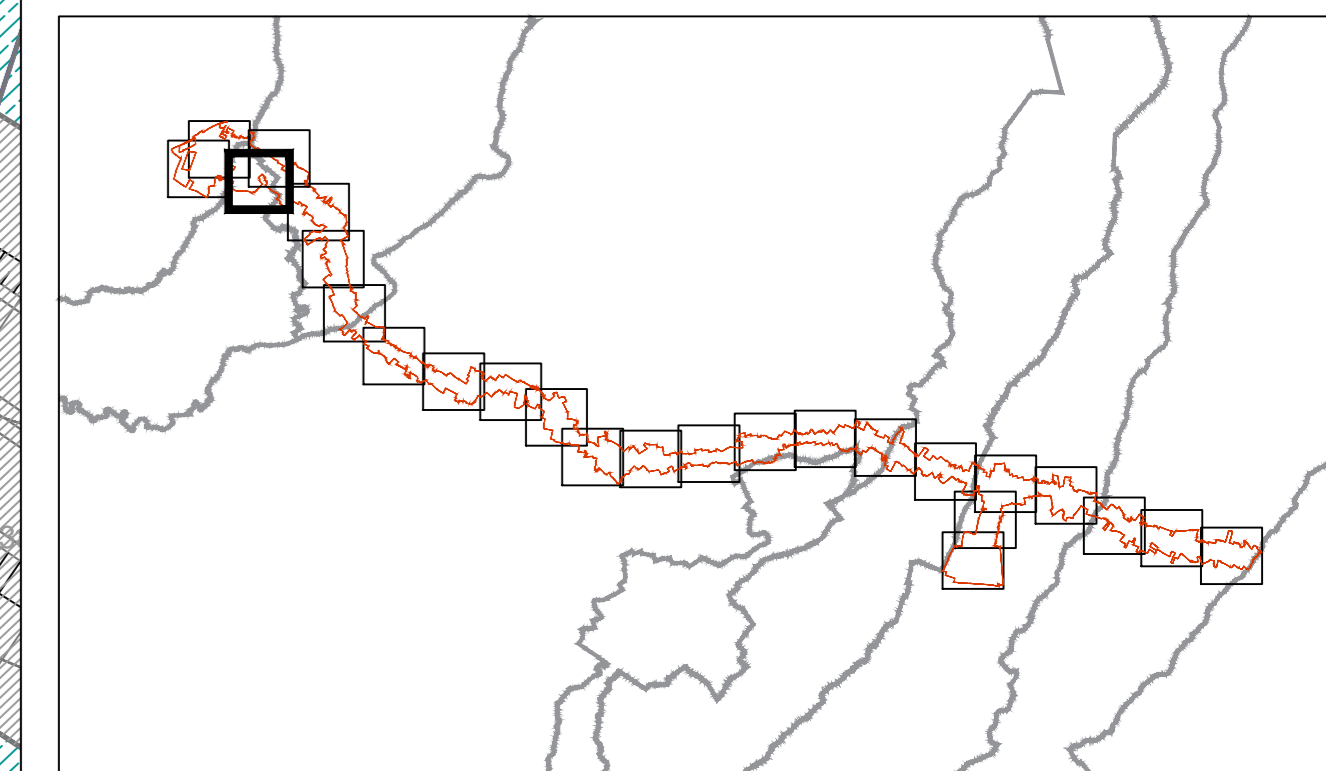


R=150.000
 Ec=6404459.526
 Nc=4982376.968
 Az1=130d57'51.0"
 Az2=141d7'27.4"
 L=12.307

R=200.000
 Ec=6404445.809
 Nc=4982363.944
 Az1=147d7'57.4"
 Az2=177d35'0"
 L=106.323

Point No	Easting	Northing
T0	6404235.115	4982215.253
T1	6404246.046	4982246.757
T2	6404244.915	4982321.568
T3	6404344.907	4982476.276
T4	6404417.396	4982579.210

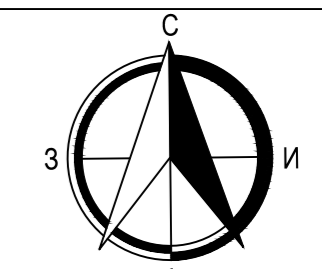
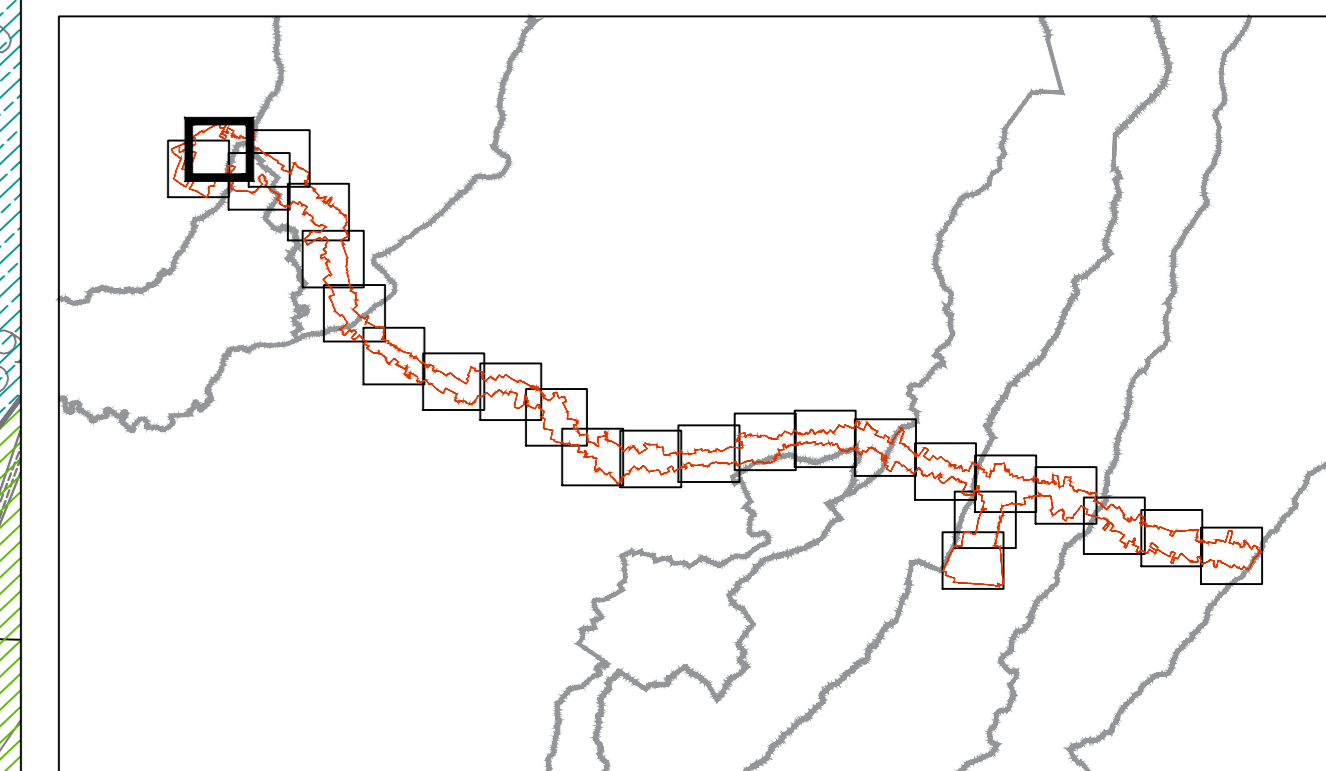
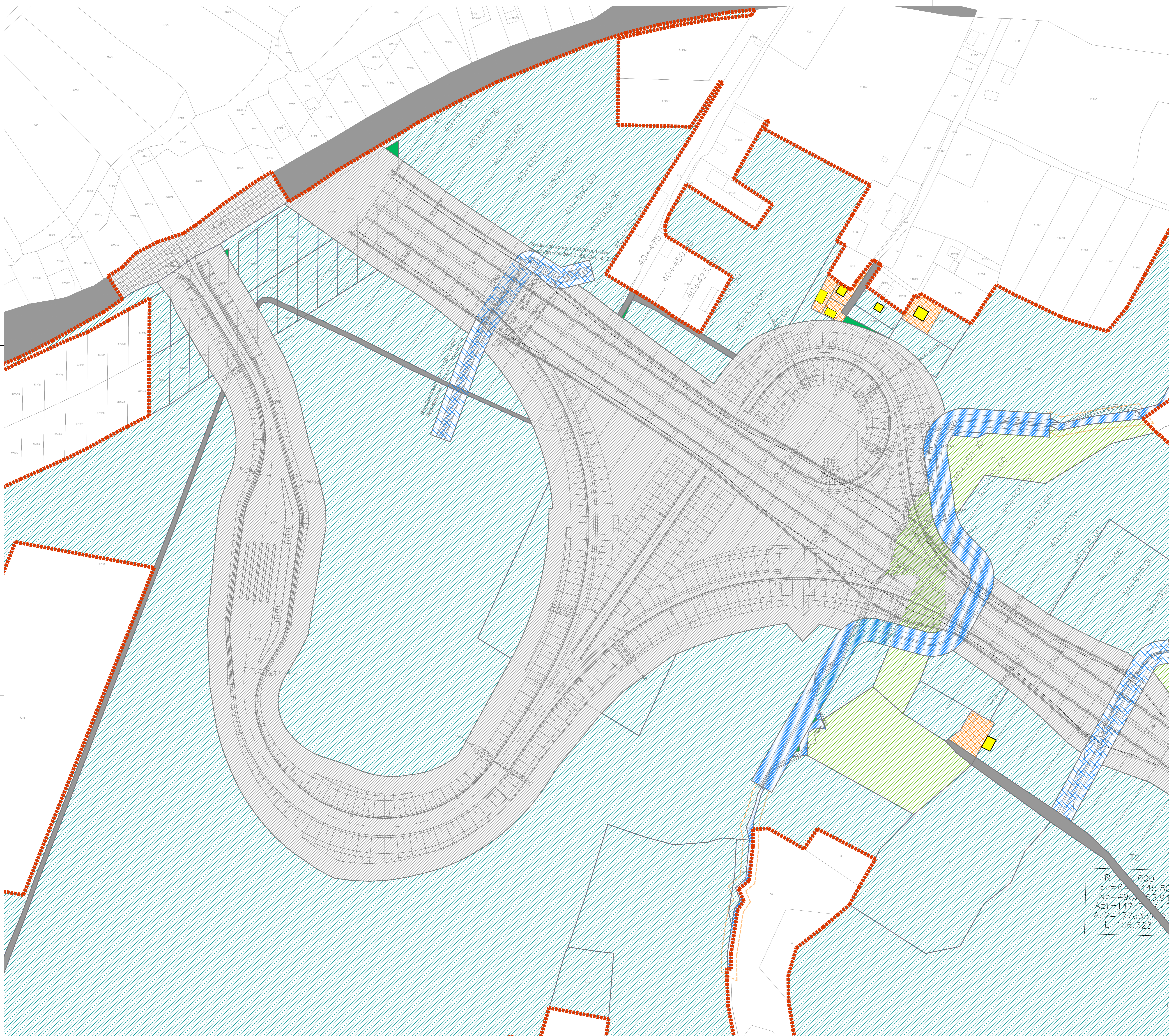
R=200.000
 Ec=6404046.165
 Nc=4982280.809
 Az1=340d57'56.5"
 Az2=357d35'0.6"
 L=58.35



**ПЛАН ПАРЦЕЛАЦИЈЕ ЗА АУТО-ПУТ ДИОНИЦЕ БАЊАЛУКА - ПРИЈЕДОР
 НА ТЕРИТОРИЈИ ГРАДА ПРИЈЕДОР / LAND SUBDIVISION PLAN FOR THE
 BANJA LUKA - PRIJEDOR MOTORWAY PROJECT ON THE TERRITORY OF
 CITY OF PRIJEDOR**

**ПЛАН ПРОСТОРНЕ ОРГАНИЗАЦИЈЕ / SPATIAL ORGANISATION
 LAYOUT**

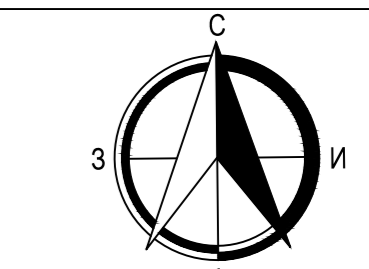
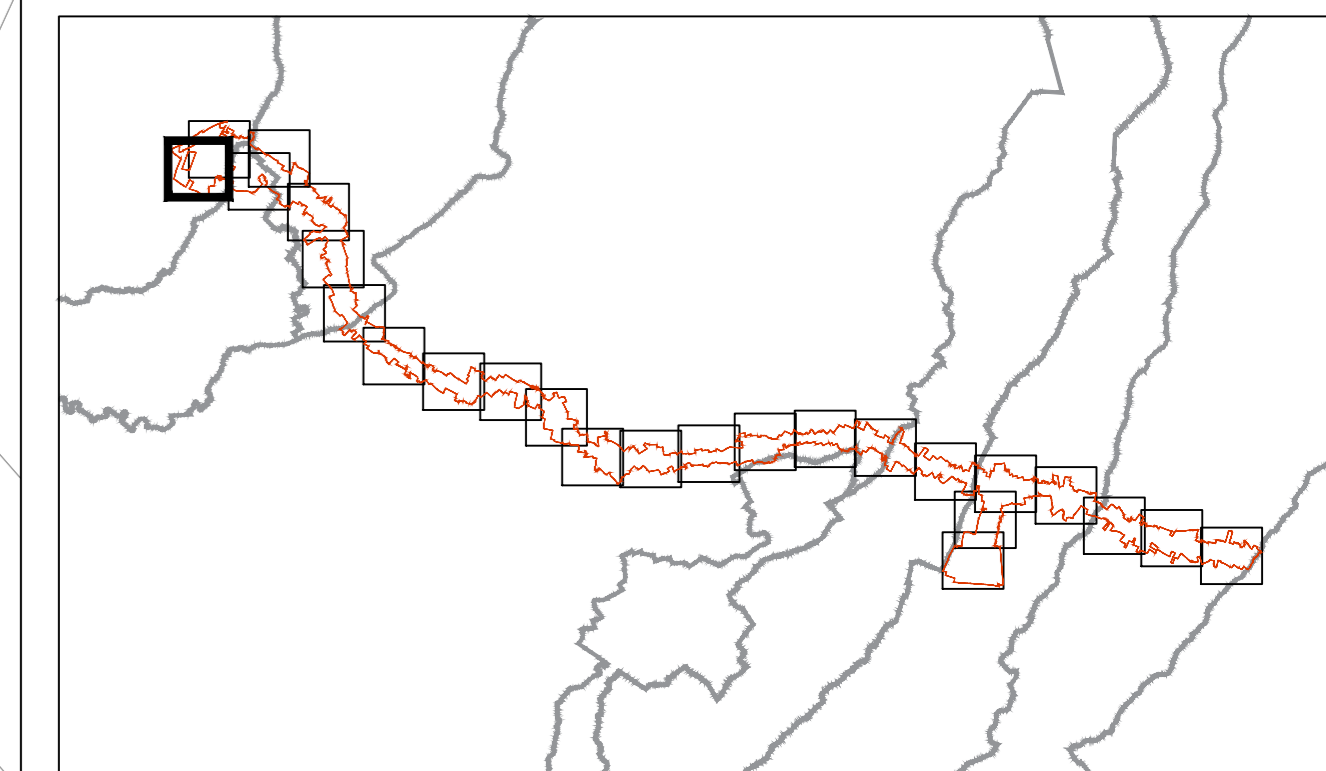
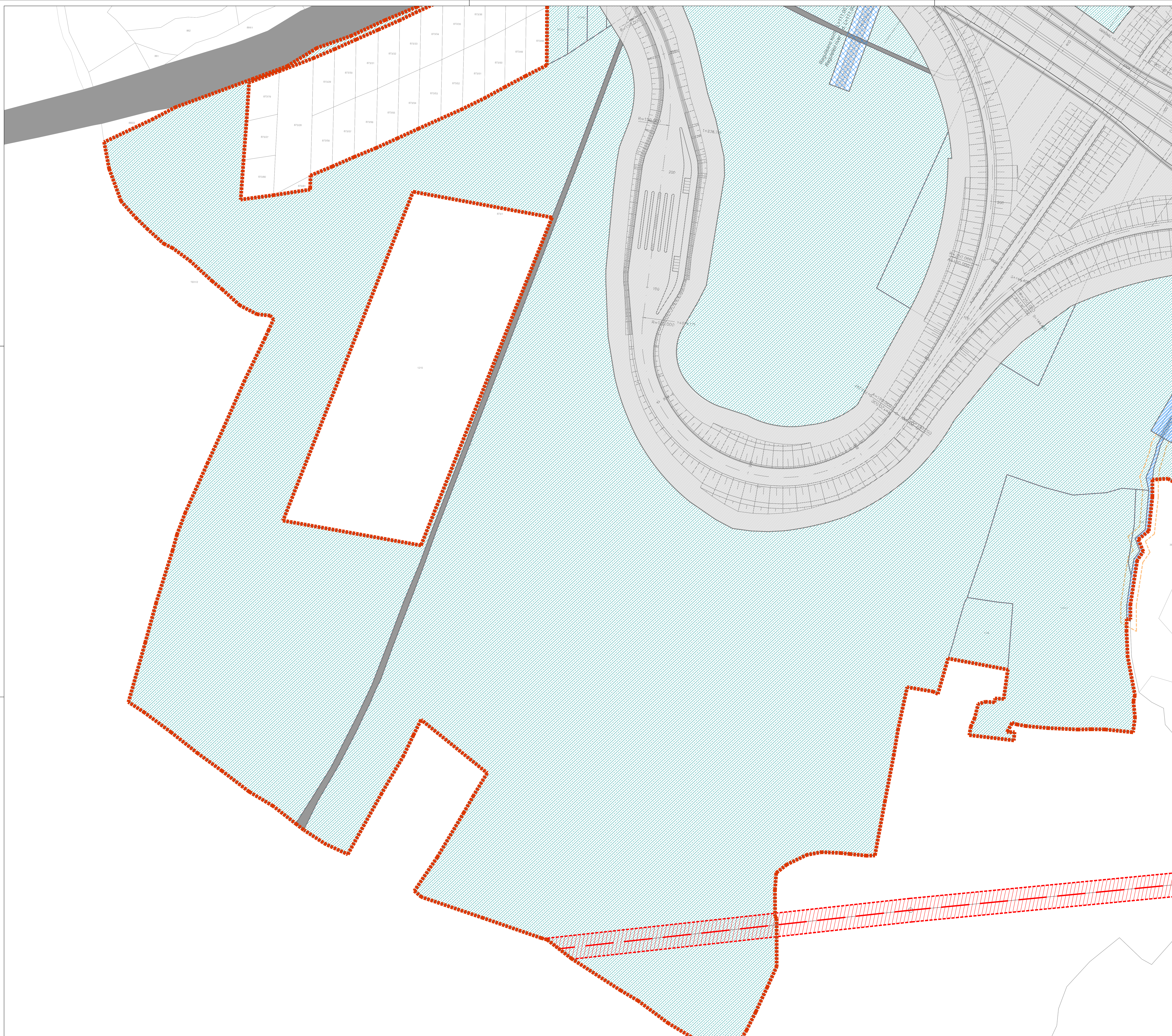
- ЛЕГЕНДА/LEGEND:**
- ГРANIЦА ОБУХВАТА ПЛАНА / ALIGNMENT OF COVERAGE LAYOUT BORDERS
 - КОРИШЋЕЊЕ ЗЕМЉИШТА / LAND USE**
 - ПЛАНИРАНИ АУТО-ПУТ / PLANNED MOTORWAY
 - РЕЗЕРВИСАНЕ ПОВРШИНЕ / RESERVED AREAS
 - ГРАЂЕВИНСКО ЗЕМЉИШТЕ / BUILDING LAND
 - ШУМЕ И ШУМСКО ЗЕМЉИШТЕ / FORESTS AND FOREST LAND
 - ПОЉОПРИВРЕДНО ЗЕМЉИШТЕ / AGRICULTURAL LAND
 - ВОДЕ И ВОДНО ЗЕМЉИШТЕ / WATER AND AQUATIC LAND
 - ВОДЕ И ВОДНО ЗЕМЉИШТЕ-РЕГУЛАЦИЈА ПОТВРЕМЕНАХ ВОДОТОКА / WATER AND AQUATIC LAND REGULATION OF INTERMEDIATE WATERWAYS
 - САОБРАЋАЈНЕ ПОВРШИНЕ / TRAFFIC AREAS
 - ЗЕЛЕНЕ ПОВРШИНЕ / GREEN AREAS
 - ЗЕЛЕНЕ ПОВРШИНЕ СПЕЦИЈАЛНЕ НАМЕНЕ / GREEN AREAS OF SPECIAL PURPOSES
 - ГРАЂЕВИНСКИ ФОНД / BUILDING TYPES**
 - ПОСТОЈЕЋИ СТАМБЕНИ ОБЈЕКТИ / EXISTING RESIDENTIAL BUILDINGS
 - ПОСТОЈЕЋИ ПОСЛОВНИ ОБЈЕКТИ / EXISTING COMMERCIAL BUILDINGS
 - ПОСТОЈЕЋИ ВЈЕРСКИ ОБЈЕКТИ / EXISTING RELIGIOUS BUILDINGS
 - ПОСТОЈЕЋИ ОБРАЗОВНИ ОБЈЕКТИ / EXISTING EDUCATIONAL BUILDINGS
 - ПЛАНИРАНИ СТАМБЕНИ ОБЈЕКТИ / PLANNED RESIDENTIAL BUILDINGS
 - ЗАШТИТНИ ПОЈАСЕВИ / PROTECTIVE ZONE**
 - ЗАШТИТНИ ПОЈАС ВОДОТОКА / WATERCOURSE PROTECTIVE ZONE
 - ЗАШТИТНИ ПОЈАС ДАЛЕКОВОДА / POWER LINE PROTECTIVE ZONE



**ПЛАН ПАРЦЕЛАЦИЈЕ ЗА АУТО-ПУТ ДИОНИЦЕ БАЊА ЛУКА - ПРИЈЕДОР
НА ТЕРИТОРИЈИ ГРАДА ПРИЈЕДОР / LAND SUBDIVISION PLAN FOR THE
BANJA LUKA - PRIJEDOR MOTORWAY PROJECT ON THE TERRITORY OF
CITY OF PRIJEDOR**

**ПЛАН ПРОСТОРНЕ ОРГАНИЗАЦИЈЕ / SPATIAL ORGANISATION
LAYOUT**

- ЛЕГЕНДА/LEGEND:**
- ГРАНИЦА ОБУХВАТА ПЛАНА / ALIGNMENT OF COVERAGE LAYOUT BORDERS
 - КОРИШЋЕНЕ ЗЕМЉИШТА / LAND USE
 - ПЛАНИРАНИ АУТО-ПУТ / PLANNED MOTORWAY
 - РЕЗЕРВИСАНЕ ПОВРШИНЕ / RESERVED AREAS
 - ГРАЂЕВИНСКО ЗЕМЉИШТЕ / BUILDING LAND
 - ШУМЕ И ШУМСКО ЗЕМЉИШТЕ / FORESTS AND FOREST LAND
 - ПОЉОПРИВРЕДНО ЗЕМЉИШТЕ / AGRICULTURAL LAND
 - ВОДЕ И ВОДНО ЗЕМЉИШТЕ / WATER AND AQUATIC LAND
 - ВОДЕ И ВОДНО ЗЕМЉИШТЕ-РЕГУЛАЦИЈА ПОВРЕМЕНИХ ВОДОТОКА / WATER AND AQUATIC LAND REGULATION OF INTERMEDIATE WATERWAYS
 - САОБРАЋАЈНЕ ПОВРШИНЕ / TRAFFIC AREAS
 - ЗЕЛЕНЕ ПОВРШИНЕ / GREEN AREAS
 - ЗЕЛЕНЕ ПОВРШИНЕ СПЕЦИЈАЛНЕ НАМЈЕНЕ / GREEN AREAS OF SPECIAL PURPOSES
 - ГРАЂЕВИНСКИ ФОНД / BUILDING TYPES
 - ПОСТОЈЕЋИ СТАМБЕНИ ОБЈЕКТИ / EXISTING RESIDENTIAL BUILDINGS
 - ПОСТОЈЕЋИ ПОСЛОВНИ ОБЈЕКТИ / EXISTING COMMERCIAL BUILDINGS
 - ПОСТОЈЕЋИ ВЈЕРСКИ ОБЈЕКТИ / EXISTING RELIGIOUS BUILDINGS
 - ПОСТОЈЕЋИ ОБРАЗОВНИ ОБЈЕКТИ / EXISTING EDUCATIONAL BUILDINGS
 - ПЛАНИРАНИ СТАМБЕНИ ОБЈЕКТИ / PLANNED RESIDENTIAL BUILDINGS
 - ЗАШТИТНИ ПОЈАСЕВИ / PROTECTIVE ZONE
 - ЗАШТИТНИ ПОЈАС ВОДОТОКА / WATERCOURSE PROTECTIVE ZONE
 - ЗАШТИТНИ ПОЈАС ДАЛЕКОВОДА / POWER LINE PROTECTIVE ZONE



**ПЛАН ПАРЦЕЛАЦИЈЕ ЗА АУТО-ПУТ ДИОНИЦЕ БАЊА ЛУКА - ПРИЈЕДОР
НА ТЕРИТОРИЈИ ГРАДА ПРИЈЕДОР / LAND SUBDIVISION PLAN FOR THE
BANJA LUKA - PRIJEDOR MOTORWAY PROJECT ON THE TERRITORY OF
CITY OF PRIJEDOR**

**ПЛАН ПРОСТОРНЕ ОРГАНИЗАЦИЈЕ / SPATIAL ORGANISATION
LAYOUT**

- ЛЕГЕНДА/LEGEND:**
- ГРАНИЦА ОБУХВАТА ПЛАНА / ALIGNMENT OF COVERAGE LAYOUT BORDERS
 - КОРИШЋЕЊЕ ЗЕМЉИШТА / LAND USE**
 - ПЛАНИРАНИ АУТО-ПУТ / PLANNED MOTORWAY
 - РЕЗЕРВИСАНЕ ПОВРШИНЕ / RESERVED AREAS
 - ГРАЂЕВИНСКО ЗЕМЉИШТЕ / BUILDING LAND
 - ШУМЕ И ШУМСКО ЗЕМЉИШТЕ / FORESTS AND FOREST LAND
 - ПОЉОПРИВРЕДНО ЗЕМЉИШТЕ / AGRICULTURAL LAND
 - ВОДЕ И ВОДНО ЗЕМЉИШТЕ / WATER AND AQUATIC LAND
 - ВОДЕ И ВОДНО ЗЕМЉИШТЕ-РЕГУЛАЦИЈА ПОВРЕМЕНИХ ВОДОТОКА / WATER AND AQUATIC LAND REGULATION OF INTERMEDIATE WATERWAYS
 - САОБРАЋАЈНЕ ПОВРШИНЕ / TRAFFIC AREAS
 - ЗЕЛЕНЕ ПОВРШИНЕ / GREEN AREAS
 - ЗЕЛЕНЕ ПОВРШИНЕ СПЕЦИЈАЛНЕ НАМЕНЕ / GREEN AREAS OF SPECIAL PURPOSES
 - ГРАЂЕВИНСКИ ФОНД / BUILDING TYPES**
 - ПОСТОЈЕЋИ СТАМБЕНИ ОБЈЕКТИ / EXISTING RESIDENTIAL BUILDINGS
 - ПОСТОЈЕЋИ ПОСЛОВНИ ОБЈЕКТИ / EXISTING COMMERCIAL BUILDINGS
 - ПОСТОЈЕЋИ ВЈЕРСКИ ОБЈЕКТИ / EXISTING RELIGIOUS BUILDINGS
 - ПОСТОЈЕЋИ ОБРАЗОВНИ ОБЈЕКТИ / EXISTING EDUCATIONAL BUILDINGS
 - ПЛАНИРАНИ СТАМБЕНИ ОБЈЕКТИ / PLANNED RESIDENTIAL BUILDINGS
 - ЗАШТИТНИ ПОЈАСЕВИ / PROTECTIVE ZONE**
 - ЗАШТИТНИ ПОЈАС ВОДОТОКА / WATERCOURSE PROTECTIVE ZONE
 - ЗАШТИТНИ ПОЈАС ДАЛЕКОВОДА / POWER LINE PROTECTIVE ZONE